



“Año de la Unidad, la Paz y el Desarrollo”



Huancavelica, 28 de marzo del 2023

OFICIO N° 021-2023/GOB-REG-HVCA/ST-CORESEC

Señor:

HECTOR LOLO ANTONIO

ALCALDE DE LA MUNICIPALIDAD PROVINCIAL DE TAYACAJA

Presidente del Comité Provincial de Tayacaja

Jr. Grau N° 115 Pampas - Tayacaja - Teléfono 067 456234

PRESENTE. -

ASUNTO : SE DECLARA APTA LA PROPUESTA DEL PLAN DE ACCION PROVINCIAL DE SEGURIDAD CIUDADANA 2023 DE LA PROVINCIA DE TAYACAJA, REGION HUANCVELICA.

REF. :

- a. Ley Nro.27933 “Ley del Sistema Nacional de Seguridad Ciudadana”
- b. Decreto Supremo 010-2019-IN
- c. INFORME N° 013-2023/GOB-REG-HVCA/ORDNSCGRDYDS-IPG

Es grato dirigirme a su Despacho para expresarle mis saludos a nombre de la Secretaría Técnica del Comité Regional de Seguridad Ciudadana de Huancavelica CORESEC 2023 y a la vez remitirle el INFORME N° 013-2022/GOB-REG-HVCA/ORDNSCGRDYDS-IPG de fecha 28 de marzo del 2023 y el INFORME N° 013-2023/GOB-REG-HVCA/ORDNSCGRDYDS-RWHP de fecha 13 de marzo del 2023, que contiene el resultado de la evaluación de la Propuesta del Plan de Acción Provincial de Seguridad Ciudadana 2023 de la Provincia de Tayacaja, Región Huancavelica, **declarándose APTO el citado Plan para su implementación.**

Al respecto, se agradecerá que el COPROSEC que usted dignamente preside se sirva adoptar las recomendaciones a través de la Secretaría Técnica de Seguridad Ciudadana, que el informe contiene a fin de continuar el trámite para la aprobación del PAPSC 2023. Las coordinaciones se podrán efectuar con el SOS PNP (r) Isidro Pumacayo Guevara, al cel. 955974644 correo: isipumgue64@gmail.com, Lic. Adm. Ronil W. Huamán Paitán, al cel. 967657496 correo: ronilhuamanpaitan@gmail.com, quien brindara la asistencia técnica necesaria que ustedes requieran.

Sin otro en particular, hago propicia la ocasión para expresarle los sentimientos de mi especial consideración y estima

Atentamente,



GOBIERNO REGIONAL HUANCVELICA
Ing. MARCEL DANTE ROSAS HUANQUI
(r) SECRETARIA TECNICA DEL CORESEC HUANCVELICA



INFORME N° 013-2023/GOB-REG-HVCA/ORDNSCGRDYDS-IPG

A : **ING. RAFAEL DANTE ROJAS HUANQUI**
(E) DIRECCION REGIONAL DE DEFENSA NACIONAL, SEGURIDAD CIUDADANA, GESTIÓN DEL RIESGO DE DESASTRE Y DESARROLLO SOSTENIBLE - GOBIERNO REGIONAL DE HUANCVELICA.

De : **S.O.S PNP (R) ISIDRO PUMACAYO GUEVARA**
(E) AREA DE SEGURIDAD CIUDADANA DE LA OFICINA REGIONAL DE DEFENSA NACIONAL, SEGURIDAD CIUDADANA, GESTIÓN DEL RIESGO DE DESASTRE Y DESARROLLO SOSTENIBLE - GOBIERNO REGIONAL DE HUANCVELICA.

Asunto : **INFORME SOBRE REVISION DE LA PROPUESTA DEL PLAN DE ACCION PROVINCIAL DE SEGURIDAD CIUDADANA 2023, COPROSEC TAYACAJA.**

Referencia : a. LEY 27933 "LEY DEL SISTEMA NACIONAL DE SEGURIDAD CIUDADANA", reglamentado con el D.S. 011-2014-IN y modificado con D.S. 010-2019-IN
b. INFORME N° 013-2023/GOB-REG-HVCA/ORDNSCGRDYDS-RWHP.

Fecha : Huancavelica, 28 de marzo de 2023.

Es grato dirigirme al Despacho de su digno cargo, para hacerle llegar los saludos cordiales en mi calidad de encargado del Área de Seguridad Ciudadana, por medio de la presente se remite el informe de la referencia b), 1que contiene el resultado de la revisión de la Propuesta del Plan de Acción Provincial de Seguridad Ciudadana de Tayacaja 2023, que fue remitido al CORESEC Huancavelica. Por lo que solicito muy respetuosamente remitir el referido informe al presidente del COPROSEC de Tayacaja; a fin de comunicarle el resultado de la evaluación del PAPSC, para su aprobación del PAPSC Tayacaja 2023, de acuerdo a las normas establecidos.

Sin otro en particular, hago propicia la ocasión para expresarle mis sentimientos de mi especial consideración y estima.

Atentamente:

GOBIERNO REGIONAL DE HUANCVELICA
OFIC. REG. DE DEF. NACIONAL, SEGURIDAD CIUDADANA,
GESTIÓN DEL RIESGO DE DESASTRE Y
DESARROLLO SOSTENIBLE
SECRETARÍA
ISIDRO PUMACAYO GUEVARA
Reg. N° Nota: 15:23
N° Folios: 06 Firma:



GOBIERNO REGIONAL HUANCVELICA

Isidro Pumacayo Guevara
ENCARGADO DEL AREA DE SEGURIDAD CIUDADANA REGIONAL DE HVCA

Archivo
Área SC

REG. DOC	02612580
REG. EXP	01909155

INFORME N° 013-2023/GOB-REG-HVCA/ORDNSCGRDYDS-IPG
Sr.: *Secretaría*
Para: *su tramite*
Comesdite - Comunes
Huca... 28 MAR 2023... del 2023



**MUNICIPALIDAD PROVINCIAL DE TAYACAJA
COMITÉ PROVINCIAL DE SEGURIDAD CIUDADANA**

Pampas – Tayacaja – Huancavelica - Perú

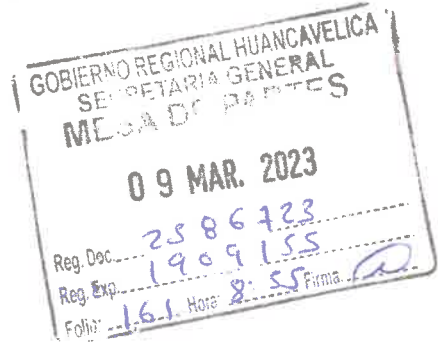
Jirón Grau N° 115- Plaza Principal de Pampas



Pampas, 02 de Marzo de 2023.

OFICIO N° 035-2023-ST-COPROSEC/MPT.

Señor:
LEONCIO HUAYLLANI TAYPE.
Gobernador Regional de Huancavelica.
Presidente del Comité Regional de Seguridad Ciudadana.
Jr. Torre Tagle N° 336- Huancavelica
HUANCAVELICA.-



ASUNTO : REMITO LEVANTAMIENTO DE OBSERVACIONES DEL PLAN DE ACCIÓN PROVINCIAL DE SEGURIDAD CIUDADANA.

REFERENCIA : OFICIO N° 001-2023/GOB-REG-HVCA/ST-CORESEC.

Tengo el agrado de dirigirme a usted, para expresarle mis saludos a nombre de la Secretaría Técnica del Comité Provincial de Seguridad Ciudadana de Tayacaja y el mío propio. Asimismo en mérito al documento de la referencia, remito el **PLAN DE ACCIÓN PROVINCIAL DE SEGURIDAD CIUDADANA 2023**, para su revisión y aprobación. Para tal efecto se adjunta (


Sin otro en particular me suscribo a Ud., sin antes dar testimonio de mi consideración más distinguida.

Atentamente;



MUNICIPALIDAD PROVINCIAL DE TAYACAJA - PAMPAS

Héctor Lolo Antonio
ALCALDE





Huancavelica, 28 de marzo de 2023

INFORME N° 013-2023/GOB-REG-HVCA/ORDNSCGRDYDS-RWHP

A : **SOS PNP (R) ISIDRO PUMACAYO GUEVARA**
(E) AREA DE SEGURIDAD CIUDADANA DE LA OFICINA REGIONAL DE DEFENSA NACIONAL, SEGURIDAD CIUDADANA, GESTIÓN DEL RIESGO DE DESASTRE Y DESARROLLO SOSTENIBLE - GOBIERNO REGIONAL DE HUANCVELICA

De : **RONIL WILLIAM HUAMAN PAITAN**
ASISTENTE TÉCNICO DE SEGURIDAD CIUDADANA DE LA ORDNSCGRDYDS


Asunto : REVISIÓN DE LA PROPUESTA DEL PLAN DE ACCION PROVINCIAL DE SEGURIDAD CIUDADANA 2023 DEL COPROSEC DE TAYACAJA - REGION HUANCVELICA. ABSOLUCION DE OBSERVACIONES.

Referencia : **OFICIO N° 035-2023-ST-COPROSEC/MPT**

Tengo el agrado de dirigirme a Usted, con la finalidad de informarle lo siguiente:

I. ANTECEDENTES

- 1.1. El Presidente del COPROSEC Tayacaja remite la Propuesta inicial del Plan de Acción Provincial de Seguridad Ciudadana de Tayacaja 2023 (PPAPSC-2023) con OFICIO N° 357-2022-A/MPC, al Abg. Maciste A. DIAZ ABAD (Presidente del Comité Regional de Seguridad Ciudadana de Huancavelica) y procediéndose la revisión de la propuesta del PAPSC 2023, la misma que se concluyó con observaciones con INFORME N° 030-2022/GOB-REG-HVCA/ORDNSCGRDYDS-RWHP.
- 1.2. Con OFICIO N° 409-2022-MPT/A del 29 de diciembre del 2022, el Sr. Juan Carlos COMUN GAVILAN, Presidente del COPROSEC Tayacaja se dirige al Abg. Maciste Alejandro DIAZ ABAD, Presidente del Comité Regional de Seguridad Ciudadana de Huancavelica, remitiendo la absolución de observaciones de la propuesta del Plan de Acción Provincial de Seguridad Ciudadana 2023 (PPAPSC-2023) y teniéndose el resultado de observado con INFORME N° 005-2023/GOB-REG-HVCA/ORDNSCGRDYDS-RWHP, por no haber absuelto las observaciones del informe inicial.
- 1.3. Con OFICIO N° 035-2023-ST-COPROSEC/MPT, se recepciona en mesa de partes del GORE Huancavelica con fecha 09 de marzo y se le consigna con registro documentario N° 02586723 y expediente N° 01909155, remitido por el Sr. Héctor LOLO ANTONIO, Presidente del COPROSEC Tayacaja quien se dirige al Dr. Leoncio HUAYLLANI TAIPE, Presidente del Comité Regional de Seguridad Ciudadana de Huancavelica, remitiendo la absolución de observaciones de la propuesta del Plan de Acción Provincial de Seguridad Ciudadana 2023 (PPAPSC-2023) y el suscrito





recepciona el documento en mención con fecha 20 de marzo del 2023.

II. MARCO LEGAL

- 2.1. Ley N° 27933 Ley del Sistema Nacional de Seguridad Ciudadana y sus modificatorias.
- 2.2. Decreto Supremo N° 011-2014-IN, que aprueba el Reglamento de la Ley del Sistema Nacional de Seguridad Ciudadana y sus modificatorias.
- 2.3. Decreto Supremo N° 013-2019-IN, que aprueba el Plan Nacional de Seguridad Ciudadana 2019-2023.
- 2.4. Resolución Ministerial N° 2056-2019-IN, que resuelve aprobar la Directiva N° 10 -2019- IN-DGSC, denominada "Lineamientos técnicos y procedimientos para el diseño, formulación, aprobación, implementación, seguimiento y evaluación del Plan de Acción de Seguridad Ciudadana Provincial.
- 2.5. Comunicado N° 000006-2022/IN/VSP/DGSC, que establece la estructura de Plan de Acción Provincial de Seguridad Ciudadana.



III. REVISION

- 3.1. Se verificaron las observaciones realizadas en el INFORME N° 005-2023/GOB-REG-HVCA/ORDNSCGRDYDS-RWHP, del 06 de febrero del 2023, en relación a las observaciones realizadas se establece lo siguiente:
 - 3.3.1 En el INFORME N° 005-2023/GOB-REG-HVCA/ORDNSCGRDYDS-RWHP, en 3.1.2, a) Situación Actual de la Seguridad Ciudadana, A la Observación 4.1, se ha recomendado considerar información cuantificada de la problemática en educación (mostrando tablas, cuadros, gráficos, debidamente interpretada), Bullying, deserción escolar, embarazo en adolescentes, alcoholismo, violencia y otros) de la Provincia de Tayacaja.

RESPUESTA DE ABSOLUCIÓN:

Revisada la propuesta del Plan de Acción Provincial de Seguridad Ciudadana 2023 de la Provincia de Tayacaja, se verifico que en el ítem 1.1.4 EDUCACION (Pág. 146-119), **SI adjunta la información solicitada**, sin embargo, no grafica la información.



- 3.3.2 A la Observación 4.2, en el ítem Principales Variables, se ha solicitado considerar información de la jurisdicción provincial en: Victimización, Victimización con Arma de Fuego, Percepción de Inseguridad:

RESPUESTA DE ABSOLUCIÓN:

Revisada la propuesta del Plan de Acción Provincial de Seguridad Ciudadana 2023 de la Provincia de Tayacaja, se verifico que en el ítem 1.2.1 Principales Variables, ha consignado información estadística con cuadros, gráficos e interpretación. Con respecto a la información; sustenta que, al haber solicitado a la Comisaria de la PNP Tayacaja, no se cuenta a nivel de provincia respecto a Victimización, Victimización con Arma de Fuego y Percepción de Inseguridad y en lo posterior actualizar el presente Plan.

- 3.3.3 A la Observación 4.3.- Priorización de Delitos del PAPSC Tayacaja 2023. En este ítem se consigna el cuadro de resumen de delitos, orden de prelación de delitos alineados a los Objetivos estratégicos establecidos en el Plan nacional de Seguridad Ciudadana 2019-2023.

RESPUESTA DE ABSOLUCIÓN:

Revisada la propuesta del Plan de Acción Provincial de Seguridad Ciudadana 2023 de la Provincia de Tayacaja, se verifico que en el ítem 1.2.2 Priorización de Delitos (pág. 57), ha incorporado:

- Cuadro de resumen de Delitos
- Orden de Prolación de Delitos.

- 3.3.4 A la Observación 4.4.- Considerar en el PAPSC 2023, el ítem 1.2.3 Identificar Distritos/ciudades con mayor incidencia delictiva, en merito a la estructura establecido en el COMUNICADO N° 000006-2022/IN/VSP/DGSC, del 06MAY22, según el INFORME N° 030-2022/GOB-REG-HVCA/ORDNSCGRDYDS-RWHP:

RESPUESTA DE ABSOLUCIÓN:

Revisada la propuesta del Plan de Acción Provincial de Seguridad Ciudadana 2023 de la Provincia de Tayacaja, se verifico las paginas 55 -47, donde SI considera este ítem 1.2.3 Identificar Distritos/ciudades, de acuerdo a lo establecido en la estructura.

- 3.2. La propuesta del PAPSC 2023 de la Provincia de Tayacaja, se encuentra visada por el responsable de la Secretaría Técnica del





COPROSEC y presidente del COPROSEC, conforme lo establece el Comunicado N° 006-2022/IN/VSP/DGSC del 06 de mayo del 2022.

4 CONCLUSIONES

De la revisión realizada de la Propuesta del Plan de Acción Provincial de Seguridad Ciudadana 2023 de la **Provincia de Tayacaja**, se concluye lo siguiente.

- ✓ Se han absuelto las observaciones realizadas con el INFORME N° 005-2023/GOB-REG-HVCA/ORDNSCGRDYDS-RWHP del 06 de febrero del 2022.
- ✓ Se establece que se ha dado cumplimiento a los lineamientos especificados en los puntos 7.4 y 7.5 de la Directiva N° 010-2019-IN-DGSC aprobada mediante Resolución Ministerial N° 2056-2019-IN del 20DIC2019.
- ✓ En consecuencia, la propuesta del mencionado Plan se encuentra "APTO".

4. RECOMENDACIONES

Hacer de conocimiento del Presidente del **COPROSEC Tayacaja**, el resultado de la revisión efectuada a la Propuesta del Plan de Acción 2023, se encuentra "APTO PARA LA IMPLEMENTACION", debiendo continuar el trámite para su aprobación conforme lo establecido en la normatividad vigente.

Es todo cuanto se informa para su conocimiento y fines que se sirva determinar.

Atentamente;



[Handwritten Signature]
HUAMAN PAITAN RONIL WILLIAM
ASISTENTE TÉCNICO DE SEGURIDAD CIUDADANA
DE LA ORDNSCGRDYDS

Cc
Archivo

REG. DOC	02612466
REG. EXP	01909155



PLAN DE ACCIÓN PROVINCIAL DE SEGURIDAD CIUDADANA 2023.




COMITÉ PROVINCIAL DE SEGURIDAD CIUDADANA TAYACAJA

MARZO - 2023


PRESENTACIÓN

En el mes de mayo del año 2021 en concordancia con la Ley N° 27933 Ley del SINASEC y sus modificatorias DS N° 010-2019 que modifica el Reglamento de la Ley N° 27933 aprobado por DS N° 011-2014-IN, en relación con la RM N° 2056 que aprueba las Directivas N° 009-010-011-2019-IN-DGSC denominadas “Lineamientos técnicos y procedimientos para el diseño, formulación, aprobación, implementación, seguimientos y evaluación de los Planes de Acción Regional, Provincial y Distrital de Seguridad Ciudadana; y sesión ordinaria del COPROSEC Tayacaja se presenta la Formulación de la Propuesta del Plan de Acción Provincial de Seguridad Ciudadana – PPAPSC – 2023 de Tayacaja. En ese sentido, el COPROSEC, enmarca sus actividades en el presente Plan el cual se constituye como documento de gestión de la Provincia de Tayacaja, para fortalecer la seguridad ciudadana frente a un grupo de delitos y faltas de gran envergadura en la Población.



El PAPSC consta de tres títulos, los cuales detallan o describen el estado actual de la seguridad ciudadana en la provincia de Tayacaja, así como las estrategias que nos van a permitir recobrar o fortalecer el orden, la paz y la seguridad en la provincia, de la manera siguiente:

1. Situación actual de la seguridad ciudadana.
 - 1.1. Información sociodemográfica.
 - 1.2. Indicadores de la seguridad ciudadana.
 - 1.2.1. Principales variables.
 - 1.2.2. Priorización de delitos.
 - 1.2.3. Identificar distritos/ciudades con mayor incidencia delictiva
2. Programación de actividades operativas. (Matriz de objetivos estratégicos/Objetivos específico/acciones estratégicas).
3. Anexos.



En el Título 1 la “Situación actual de la seguridad ciudadana” se toma desde los enfoques que se encuentran definidos en el Plan Nacional de Seguridad Ciudadana 2019 – 2023,

este punto de vista considera distintas valoraciones y marcos que deben privilegiarse en función de otros por distintas circunstancias para establecer una demostración científica y rigurosa; algo así como la base del plan que desplegarán y cómo lo llevarán a cabo para lograr que ese asunto que requiere resolución llegue a tener un final feliz (Fte. “DEFINICION” virtual). La información comprendida en esta parte es útil porque en base a ella se planifica y prioriza las actividades a realizar con el fin de prevenir, controlar y reducir los fenómenos criminales en la Provincia de Tayacaja.

En el título 2 “Programación de actividades operativas” detallamos los objetivos y la Matriz de programación de Actividades estratégicas las cuales deben ir alineadas con el Plan Regional y el Plan Nacional, adjuntando finalmente la Matriz completa para facilitar la respectiva programación mensual y la respectiva asignación presupuestal que corresponda.

En el título 3 se adjuntan evidencias que acompañan la fundamentación de la Propuesta del PAPSC 2023.

Habiéndose conformado mesas de trabajo con los representantes de las instituciones que conforman el COPROSEC - Tayacaja, se pudo identificar que uno de los principales problemas aparte de la inseguridad ciudadana en el año 2022 sigue siendo la presencia de la pandemia de coronavirus COVID-19, la cual se propagó en más de 225 países del mundo, causando muertes humanas en un aproximado de 2.317.9431 según estadísticas de la OMS, siendo uno de ellos el Perú, la región Huancavelica y la Provincia de Tayacaja. Es necesario recordar que el doctor Tedros Adhanom Ghebreyesus Director General de la Organización Mundial de la Salud (OMS), anunció el 11 de marzo de 2020 que la nueva enfermedad por el coronavirus 2019 (COVID-19), se caracterizaba como una Pandemia. Así mismo, la Organización Internacional del Trabajo –OIT- estimó la pérdida de 25 millones de empleos. De esta realidad el Perú es uno de los países afectados, sin saber a cierta cuándo se volverá a la normalidad. La delincuencia es otro de los problemas percibidos por la ciudadanía, seguido de la pobreza, la corrupción que pasó a ser el principal problema del país con 60.1% (tomado del plan nacional 2019 – 2023). Estos problemas generan en la sociedad un clima de inseguridad ciudadana y este clima va afectar el normal desarrollo de la sociedad en general. De los párrafos antes



mencionados, se desprende que el Plan de Acción Provincial de Seguridad Ciudadana se convierte en un instrumento ejecutivo, el cual, contiene la propuesta de acciones conjuntas, actividades, objetivos y estrategias que contribuirán a disminuir la percepción y los índices de criminalidad y de inseguridad ciudadana de la Provincia de Tayacaja.



PLAN DE ACCIÓN PROVINCIAL DE SEGURIDAD CIUDADANA 2023 – PROVINCIA DE TAYACAJA.

1. SITUACIÓN ACTUAL DE LA SEGURIDAD CIUDADANA:

Para saber la situación actual de la Seguridad Ciudadana dentro de la Provincia de Tayacaja, se realizó la recopilación de la información de base que sirve como una suerte de fotografía de la realidad local, desde la cual se parte para tener una primera visión de los aspectos que permiten caracterizar a la población y la problemática que existe dentro del espacio territorial correspondiente.

En la actualidad en la Provincia de Tayacaja los problemas que más aqueja a la población es la Violencia familiar, seguido de Lesiones.

1.1. Información sociodemográfica:

1.1.1. Población:

De acuerdo con los resultados del censo 2017, a nivel de la Región Huancavelica, la Provincia que concentra el mayor número de habitantes es **Huancavelica**, con **161 mil 436 personas**, agrupando la tercera parte de la población del departamento (33,0%). Le sigue la **Provincia de Tayacaja**, que alberga **108 mil 451 habitantes (23,4%)**, mientras que la **Provincia de Castrovirreyna** es la menos poblada, con **19 mil 450 habitantes (4,0%)**.

Provincias	Superficie (Km ²)	2016		2017		Capital de Provincia	Altitud (metros sobre el nivel del mar)
		Población Total (Habitantes)	Densidad poblacional (Habi/Km ²)	Población Total (Habitantes)	Densidad poblacional (Habi/Km ²)		
Total	22 131.47	488 556	22.36	502 084	22.69		
Huancavelica	4 215.56	160 026	37.62	161 436	37.96	Huancavelica	3 960
Aocbamba	910.82	79 752	86.33	80 849	87.56	Aocbamba	3 423
Angaraes	1 959.03	63 906	32.29	64 545	32.62	Lircay	3 278
Castrovirreyna	3 984.62	19 169	4.81	19 450	4.81	Castrovirreyna	3 966
Churucampa	1 232.45	44 605	36.17	44 628	36.19	Churucampa	3 262
Huaytará	6 456.39	23 023	3.56	23 025	3.56	Huaytará	2 658
Tayacaja	3 370.60	108 083	31.96	108 451	32.07	Pampas	3 276

Fuente: Instituto Nacional de Estadística e Informática



HUANCAVELICA: POBLACIÓN CENSADA URBANA Y RURAL, SEGÚN PROVINCIA, 2017 (Absoluto y porcentaje)					
Provincia	Total	Urbana		Rural	
		Absoluto	%	Absoluto	%
Total	347 639	105 862	100,0	241 777	100,0
Huancavelica	115 054	61 849	58,5	53 205	22,0
Acobamba	38 208	10 036	9,5	28 172	11,7
Angaraes	49 207	11 259	10,6	37 948	15,7
Castrovirreyna	13 982	-	-	13 982	5,8
Churcampa	32 538	3 306	3,1	29 232	12,1
Huayará	17 247	-	-	17 247	7,1
Tayacaja	81 403	19 412	18,3	61 991	25,6

Fuente: INEI - Censos Nacionales 2017: XII de Población, VII de Vivienda y III de Comunidades Indígenas.

1.1.2. EMPLEO:

La Población en Edad de Trabajar (PET) o Población en Edad Activa está constituida por las personas aptas para ejercer funciones productivas. No existe uniformidad internacional en cuanto al corte de edad para definir a la Población en Edad de Trabajar (PET). La PET se subdivide en Población Económicamente Activa (PEA) conocida también como la Fuerza de Trabajo y Población Económicamente Inactiva (PEI).

- Participación de la población censada en edad de trabajar según Provincia: Según resultados del censo 2017, en el **DEPARTAMENTO DE HUANCAVELICA**, la Población en Edad de Trabajar de 14 y más años de edad ha registrado 250 mil 451 personas, las cuales representan el 72,0% de la población censada.

Las provincias que presentan los mayores porcentajes de la Población en Edad de Trabajar son:

- Huancavelica (72,2%).
- Acobamba (72,4%).
- Castrovirreyna (72,7%).
- Huayará (75,5%).
- Tayacaja (72,4%).



Mientras que las siguientes provincias presentan menores porcentajes de participación de la PET.

- Angaraes (70,1%).
- Churcampa (71,1%).

Provincia	Población censada				Población en Edad de Trabajar (PET)			
	2007		2017		2007		2017	
	Absoluto	%	Absoluto	%	Absoluto	%	Absoluto	%
Total	454 797	100,0	347 639	100,0	285 778	62,8	250 451	72,0
Huancavelica	142 723	31,4	115 054	33,0	91 134	63,9	83 062	72,2
Acobamba	63 792	14,0	38 208	11,0	39 342	61,7	27 651	72,4
Angaraes	55 704	12,2	49 207	14,2	33 352	59,9	34 475	70,1
Castrovirreyna	19 500	4,3	13 982	4,0	13 320	68,3	10 165	72,7
Churcampa	44 903	9,9	32 538	9,4	27 490	61,2	23 141	71,1
Huaylará	23 274	5,1	17 247	5,0	16 087	69,1	13 029	75,5
Tayacaja	104 001	23,1	81 403	23,4	65 053	62,0	58 528	72,4

Fuente: INEI - Censos Nacionales de Población y Vivienda, 2007 y 2017.

ANÁLISIS: Comparando con el censo 2007, la provincia de Angaraes mostró aumento de la PET; en 2007 fue de 33 mil 352 personas y pasó a 34 mil 475 en el 2017, se incrementó en 1 mil 123 personas; mientras que la provincia de Acobamba registró el mayor decrecimiento de la PET, pasando de 39 mil 342 en el 2007 a 27 mil 651 personas en el 2017, lo que significó una disminución de 11 mil 691 personas.

- **Población censada en edad de trabajar según sexo y área urbana y rural:** Los resultados del censo 2017 muestran que la Población en Edad de Trabajar es de 250 mil 451 personas en el departamento de Huancavelica, de las cuales.
 - El 47,7% (119 mil 555 personas) son hombres.
 - El 52,3% (130 mil 896 personas) son mujeres.



Se adjunta la siguiente información en merito a las recomendaciones realizadas por la Secretaría Técnica del CORESEC.

Según el boletín Especial N° 027 del INEI: Proyecciones de Población total según Departamento, Provincia y Distrito (periodo 2018 – 2022), la población proyectada para el presente año 2022 en la Provincia de Tayacaja es de 82 mil 820 habitantes,

090700	TAYACAJA	82 264	87 381	85 885	84 588	82 820
090701	PAMPAS	10 882	11 101	11 278	11 419	11 515
090702	ACOBAMBA	3 530	3 483	3 365	3 289	3 166
090703	ACRACOMA	3 772	3 684	3 548	3 424	3 293
090704	AHUAYCHA	4 154	4 071	3 978	3 873	3 758
090705	COLCABAMBA	12 286	12 112	11 989	11 822	11 614
090706	DAMEL HERNANDEZ	9 969	9 996	10 002	10 039	10 052
090707	HUACHOCOLPA 1°	3 433	3 325	2 426	2 380	2 329
090709	HUARISAMBA	3 222	3 141	3 052	2 955	2 852
090710	NANUMPUQUO	1 573	1 327	1 479	1 426	1 372
090711	PAZOS	6 513	6 361	6 190	6 021	4 834
090713	QUISHUAR	779	767	752	736	718
090714	SALCABAMBA	4 165	4 090	4 005	3 907	3 799
090715	SALCAHUASI	2 884	2 813	2 734	2 648	2 567
090716	SAN MARCOS DE ROOCHAC	1 969	1 875	1 789	1 703	1 613
090717	SURCUBAMBA 1°	5 099	5 104	4 236	4 156	4 068
090718	TINTAY PUNCU 4°	3 219	3 057	2 893	2 727	2 575
090719	CHUNCHAS	4 387	4 301	4 201	4 145	4 088
090720	ANDAYMARCA	2 630	2 650	2 662	2 671	2 677

Fuente: INEI.

➤ POBLACIÓN URBANA Y RURAL:

Población urbana:

A nivel de cada provincia, los porcentajes **más altos de la población urbana** se encuentran en Huancavelica (53,8%), Acobamba (26,3%) y **Tayacaja (23,8%)**; en tanto que, Churcampa (10,2%) registra la menor población (10,2%). La totalidad de la población de las provincias de Castrovirreina y Huaytará pertenece al área rural.

En el área rural, la provincia de Tayacaja concentra la mayor parte de la población rural (25,6%), mientras que las provincias menos pobladas son Castrovirreina (5,8%) y Huaytará (7,1%).



HUANCAVELICA: POBLACION CENSADA URBANA Y RURAL, SEGUN PROVINCIA, 2007 Y 2017 (Absoluto y porcentaje)												
Provincia	2007						2017					
	Total		Urbana		Rural		Total		Urbana		Rural	
	Absoluto	%	Absoluto	%	Absoluto	%	Absoluto	%	Absoluto	%	Absoluto	%
Total	454 797	100,0	85 913	18,9	368 884	81,1	347 639	100,0	105 862	30,5	241 777	69,5
Huancavelica	142 723	100,0	49 238	34,5	93 485	65,5	115 054	100,0	61 849	53,8	53 205	46,2
Acobamba	63 792	100,0	11 813	18,5	51 979	81,5	38 208	100,0	10 036	26,3	28 172	73,7
Angaraes	55 704	100,0	6 948	12,5	48 756	87,5	49 207	100,0	11 259	22,9	37 948	77,1
Castrovirreyña	19 500	100,0	-	-	19 500	100,0	13 982	100,0	-	-	13 982	100,0
Churcampa	44 903	100,0	2 718	6,1	42 185	93,9	32 638	100,0	3 306	10,2	29 332	89,8
Huaylará	23 274	100,0	-	-	23 274	100,0	17 247	100,0	-	-	17 247	100,0
Tayacaja	104 901	100,0	15 196	14,5	89 705	85,5	81 403	100,0	19 412	23,8	61 991	76,2

Fuente: INEI - Censos Nacionales de Población y Vivienda, 2007 y 2017.

ANÁLISIS: Al comparar los censos 2007 y 2017, se observa que el mayor incremento de la población urbana se presenta tanto en la provincia de Huancavelica, al subir de 49 mil 238 personas en el 2007 a 61 mil 849 en el 2017, como en la provincia Angaraes que pasó de 6 mil 948 en el 2007 a 11 mil 259 habitantes en el año 2017.

En el área rural, todas las provincias presentaron disminución de la población principalmente Huancavelica, al pasar de 93 mil 485 en el 2007 a 53 mil 205 en el 2017.

Las provincias de Huancavelica (58,5%) y Tayacaja (18,3%), agrupan la mayor población del área urbana (76,8%) del departamento. Por el contrario, la provincia con menor población urbana es Churcampa (3,1%).

Población Rural:

En el área rural, la provincia de Tayacaja concentra la mayor parte de la población rural (25,6%), mientras que las provincias menos pobladas son Castrovirreyña (5,8%) y Huaytará (7,1%).



Por área de residencia, se observa que:

- El 30,9% (77 mil 386 personas) reside en el área urbana.
- El 69,1% (173 mil 65 personas) vive en el área rural

Sexo / Área urbana y rural	2007		2017		Variación intercensal 2007 - 2017		Incremento anual	Tasa de crecimiento promedio anual
	Absoluto	%	Absoluto	%	Absoluto	%		
Total	285 778	100,0	250 451	100,0	- 35 327	-12,4	- 3 533	-1,3
Hombre	139 284	48,7	119 555	47,7	- 19 729	-14,2	- 1 973	-1,5
Mujer	146 494	51,3	130 896	52,3	- 15 598	-10,6	- 1 560	-1,1
Urbana	58 074	20,3	77 386	30,9	19 312	33,3	1 931	2,9
Hombre	27 753	9,7	36 395	14,5	8 642	31,1	864	2,7
Mujer	30 321	10,6	40 991	16,4	10 670	35,2	1 067	3,1
Rural	227 704	79,7	173 065	69,1	- 54 639	-24,0	- 5 464	-2,7
Hombre	111 531	39,0	83 160	33,2	- 28 371	-25,4	- 2 837	-2,9
Mujer	116 173	40,7	89 905	35,9	- 26 268	-22,6	- 2 627	-2,5

Fuente: INEI - Censos Nacionales de Población y Vivienda 2007 y 2017.

➤ **Población en edad de trabajar según nivel educativo alcanzado:** Según provincia, la PET con el mayor porcentaje de población que alcanzó estudiar la educación:

- Educación Superior: Se encuentra la provincia de Huancavelica, con 28,6%.
- Educación secundaria: Las provincias de Huaytará (42,1%), Castrovirreyna (41,4%) y Tayacaja (40,7%) presentan las **proporciones más altas** de la PET que alcanzó a estudiar algún año de educación secundaria.
- Educación Primaria: Las provincias de Churcampa (49,6%) es la que registra el porcentaje más alto en este nivel; seguido de la provincia de Angaraes (46,1%) y la Provincia de Tayacaja con (47,7%); mientras que Huancavelica registra el menor porcentaje (34,8%).



HUANCVELICA: POBLACION CENSADA EN EDAD DE TRABAJAR POR NIVEL EDUCATIVO ALCANZADO, SEGUN PROVINCIA, 2017 (Absoluto y porcentaje)							
Provincia	Total		Nivel educativo alcanzado				
			Educación superior			Total	No universitaria
	Primaria ¹	Secundaria	Total				
Absoluto	%						
Total	250 451	100,0	43,0	38,7	18,3	7,7	10,6
Huancavelica	83 062	100,0	34,8	36,6	28,6	10,3	18,3
Acobamba	27 651	100,0	49,0	38,6	12,4	5,9	6,5
Angaraes	34 475	100,0	46,1	38,7	15,2	5,4	9,8
Castrovirreyña	10 185	100,0	39,6	41,4	19,0	11,2	7,8
Churcampa	23 141	100,0	49,6	37,6	12,8	7,8	5,0
Huaytará	13 029	100,0	44,2	42,1	13,7	6,7	7,0
Tayacaja	58 928	100,0	47,7	40,7	11,6	5,9	5,7

¹ Incluye a personas sin nivel de educación, nivel inicial y educación básica especial.
² Incluye Maestría / Doctorado.
Fuente: INEI - Censos Nacionales 2017: XII de Población, VII de Vivienda y III de Comunidades Indígenas.

1.1.3. ECONOMÍA:

En el cuarto trimestre de 2020, la producción de Huancavelica se contrajo en 4,8%, reiterando esta tendencia por tercer trimestre continuo; justificado por la retracción de los sectores Minería e Hidrocarburos (-25,0%), Agropecuario (-23,9%) y Electricidad, Gas y Agua (-11,5%), Transporte, Almacenamiento, Correo y Mensajería (-9,3%), entre otros. Por otra parte, aumentaron los sectores Construcción (28,0%) y Administración Pública y Defensa (4,0%), principalmente. La economía del departamento de Huancavelica se redujo en 6,7%, durante el año 2020.

Como mayor fuente de ingresos económicos en la Provincia de Tayacaja, tenemos la agricultura seguido de la ganadería.

ANÁLISIS SECTORIAL:

El sector **Minería e Hidrocarburos** disminuyó en 25,0% ante los resultados adversos de la producción de cobre (-70,3%) explicado por el efecto base de las empresas Doe Run Perú y Aurífera Sacramento; y oro (-56,6%) por el bajo volumen en las compañías Sierra Antapite y Minería Corporativa. De igual forma, se contrajo la extracción de plomo (-13,8%) y plata (-9,4%). En cambio, se expandió la producción de zinc (16,9%).



El sector Agropecuario descendió en 23,9%, afectado por la baja producción de arveja grano verde (-82,9%); maíz choclo (-80,3%), influenciado por las desfavorables condiciones climáticas; frijol grano seco (-79,3%) y papa (-46,4%), por las inferiores siembras; mientras que, creció el cultivo de papaya (57,4%) y alfalfa (0,8%), entre otros. En el subsector pecuario se redujo la producción de vacuno (-8,9%), alpaca (-8,8%), ovino (-6,1%) y porcino (-5,5%).

El sector Electricidad, Gas y Agua reportó una tasa negativa de 11,5%, determinado por la menor generación de energía en las centrales hidroeléctricas Cerro del Águila, Mantaro y Restitución; aunado al reducido nivel de ventas de energía eléctrica.

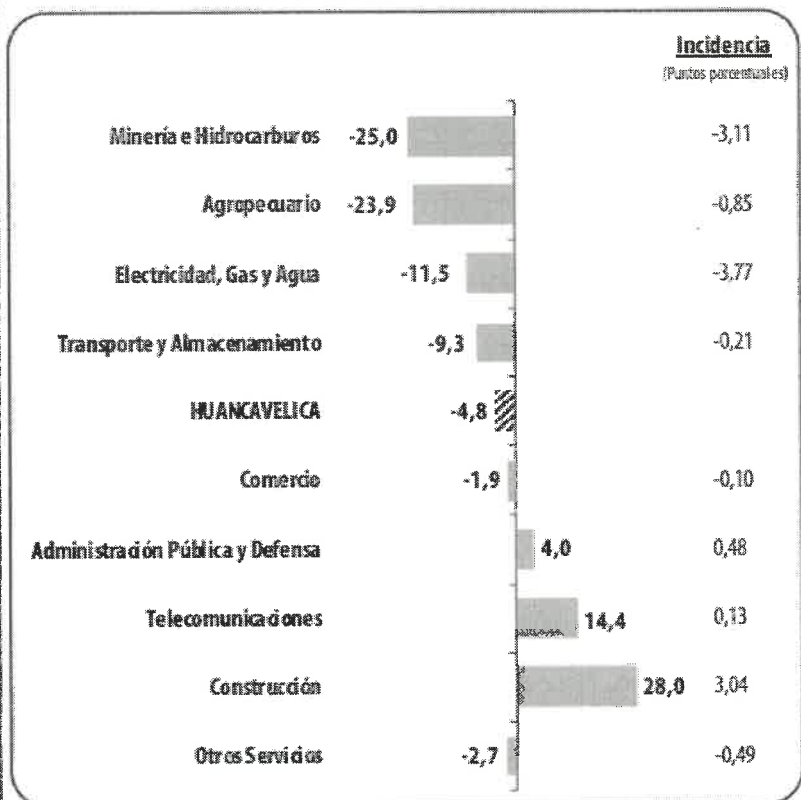
El sector Transporte, Almacenamiento, Correo y Mensajería decreció 9,3% por el limitado servicio del transporte terrestre de pasajeros, ante las medidas adoptadas por el gobierno para evitar el avance del COVID-19. No obstante, subió el transporte de carga por carretera por el mayor traslado de productos para comercialización.

El sector Construcción se elevó en 28,0%, impulsado por el incremento de la ejecución de obras de los Gobiernos Locales, con los trabajos de saneamiento básico en doce localidades del distrito de Palca en la provincia de Huancavelica; y la ampliación del sistema de agua potable, creación del sistema de alcantarillado e instalación de letrinas en las localidades de Santa Lucia, Pueblo Libre, Tancarpatá y Taraca (distrito de Surcubamba, provincia de Tayacaja).



Producción Sectorial, 2020 - IV

(Variación % respecto a similar período del año anterior)
Año Base 2007=100



Fuente: Instituto Nacional de Estadística e Informática.



Indicador de la Actividad Productiva Departamental

(Variación porcentual respecto a similar período del año anterior)
Año Base 2007=100

Sector	2020 P/				Año
	I	II	III	IV	
HUANCAVELICA	0,4	-17,2	-4,5	-4,8	-6,7
Agropecuario	-2,1	19,0	-14,2	-23,9	1,3
Minería e Hidrocarburos	-28,7	-60,0	-10,1	-25,0	-31,5
Electricidad, Gas y Agua	9,3	-9,2	-1,1	-11,5	-3,0
Construcción	2,8	-69,0	-3,0	28,0	-6,2
Comercio	-5,3	-41,7	-3,9	-1,9	-12,9
Transporte y almacenamiento	-0,4	-51,5	-10,5	-9,3	-17,9
Telecomunicaciones	6,4	14,1	14,6	14,4	12,2
Administración Pública y Defensa	3,6	3,7	3,2	4,0	3,7
Otros Servicios	2,6	-13,6	-7,2	-2,7	-5,3

Nota: Cifras preliminares con información disponible al 05-03-2021.

Fuente: Instituto Nacional de Estadística e Informática.

PROVINCIA DE TAYACAJA:

Superficie Sembrada:

En diciembre de 2020, los principales cultivos en base a la superficie sembrada en Tayacaja fueron Frijol Grano Seco (1,285 ha), Maíz Amiláceo (1,243 ha), Cebada Grano (1,171 ha), Arveja Grano Seco (293 ha) y Trigo Blando (210 ha).

Superficie Cosechada:

En diciembre de 2020, los principales cultivos en base a la superficie cosechada en Tayacaja fueron Alfalfa (633 ha), Papa Mejorada (Agrupa Papas Mejoradas) (322 ha), Tuna (130 ha), Caña de Azúcar (Para Alcohol) (48 ha) y Papa Nativa (Agrupa Papas Nativas) (15 ha).

Producción:

En diciembre de 2020, los principales cultivos en Tayacaja en base a su producción fueron Papa Mejorada (Agrupa Papas Mejoradas) (5,168 t), Alfalfa (2,695 t), Papa Nativa (Agrupa Papas Nativas) (123 t), Papa Color (Agrupa Papas Mejoradas de Color) (84 t) y Olluco (70 t).

Rendimiento:

En diciembre de 2020, los principales cultivos en Tayacaja en base a su rendimiento fueron Alfalfa (4,246 kg/ha), Papa Mejorada (Agrupa Papas Mejoradas) (2,300 kg/ha), Papa Color (Agrupa Papas Mejoradas de Color) (1,542 kg/ha), Maiz Choclo (1,200 kg/ha) y Papa Nativa (Agrupa Papas Nativas) (868 kg/ha).

Precio:

En diciembre de 2020, los principales cultivos en Tayacaja en base a su precio fueron Mango (S/ 0.60 por kg), Caña de Azúcar



(Para Alcohol) (S/ 0.36 por kg), Alfalfa (S/ 0.28 por kg), Arveja Grano Verde (S/ 0.25 por kg) y Tuna (S/ 0.23 por kg).

1.1.4. EDUCACIÓN:

La educación es el proceso de facilitar el aprendizaje o la adquisición de conocimientos, habilidades, valores, creencias y hábitos de un grupo de personas que los transfieren a otras personas, a través de la narración de cuentos, la discusión, la enseñanza, el ejemplo, la formación o la investigación.

Alumnos, Docentes e Infraestructura

Un pilar para el desarrollo humano es el sector educativo, por ello es importante ver y analizar la situación actual de la calidad de la educación a través de los datos estadísticos existentes y proponer políticas apropiadas al sector.

Los resultados del censo 2017, según nivel educativo, muestran que el mayor porcentaje de la población alcanzó estudiar algún año de educación secundaria (37,0%) seguido de aquellos que lograron estudiar algún año de educación primaria (27,7%). Al comparar los censos 2007 y 2017, se aprecia que la proporción de personas con nivel de educación secundaria y superior (en mayor proporción la universitaria) ha mejorado en el 2017 con respecto al 2007. Así, la población que alcanzó estudiar algún año de educación superior, fue de 33 mil 509 personas en el 2007, mientras que en el 2017 fue de 45 mil 930. De otro lado, el porcentaje de la población que alcanzó algún año o grado de educación primaria disminuyó de 35,4% en el 2007 a 27,7% en el 2017. La población sin nivel educativo y la que estudió por lo menos algún año de educación inicial representó el 16,3%; mientras que en el censo 2007, esta población constituyó el 19,0%. Por área de residencia, la población de 15 y más años de edad del área urbana tuvo mayor acceso a la educación superior



que los habitantes del área rural. Así, el 40,0% de la población del área urbana alcanzó algún año de educación superior; mientras que, en el área rural, solo el 9,5% logró este nivel.

Asimismo, el 34,4% de los habitantes del área urbana estudió algún año de educación secundaria; en tanto, en el área rural el 38,2% alcanzó este nivel.

En relación con la población sin nivel de educación, en el área urbana representó el 7,8% y en el área rural, el 19,7%.

CUADRO N° 2.11
HUANCAVELICA: POBLACIÓN CENSADA DE 15 Y MÁS AÑOS DE EDAD, SEGÚN ÁREA URBANA Y RURAL Y NIVEL EDUCATIVO ALCANZADO, 2007 Y 2017
(Absoluto y porcentaje)

Área urbana y rural / Nivel educativo alcanzado	2007		2017		Variación intercensal 2007-2017		Incremento anual	Tasa de crecimiento promedio anual
	Absoluto	%	Absoluto	%	Absoluto	%		
Total	274 219	100,0	242 210	100,0	- 32 009	-11,7	-3 201	-1,2
Sin nivel	51 845	18,9	38 809	16,0	- 13 036	-25,1	- 1 304	-2,9
Inicial	386	0,1	640	0,3	254	65,8	25	5,2
Primaria ^{1/}	97 022	35,4	67 173	27,7	- 29 849	-30,8	-2 985	-3,6
Secundaria	91 457	33,4	89 658	37,0	- 1 799	-2,0	-180	-0,2
Superior	33 509	12,2	45 930	19,0	12 421	37,1	1 242	3,2
Sup. No Universitaria	16 131	5,9	19 293	8,0	3 162	19,6	316	1,8
Sup. Universitaria ^{2/}	17 378	6,3	26 637	11,0	9 259	53,3	926	4,4
Urbana	55 875	100,0	75 104	100,0	19 229	34,4	1 923	3,0
Sin nivel	4 772	8,5	5 833	7,8	1 061	22,2	106	2,0
Inicial	70	0,1	183	0,2	113	161,4	11	10,1
Primaria ^{1/}	10 986	19,7	13 218	17,6	2 232	20,3	223	1,9
Secundaria	20 281	36,3	26 802	34,4	5 521	27,2	552	2,4
Superior	19 766	35,4	30 068	40,0	10 302	52,1	1 030	4,3
Sup. No Universitaria	8 551	15,3	10 744	14,3	2 193	25,6	219	2,3
Sup. Universitaria ^{2/}	11 215	20,1	19 324	25,7	8 109	72,3	811	5,6
Rural	218 344	100,0	167 106	100,0	- 51 238	-23,5	-5 124	-2,6
Sin nivel	47 073	21,6	32 976	19,7	- 14 097	-29,9	- 1 410	-3,5
Inicial	316	0,1	457	0,3	141	44,6	14	3,8
Primaria ^{1/}	86 036	39,4	53 955	32,3	- 32 081	-37,3	-3 208	-4,6
Secundaria	71 176	32,5	63 856	38,2	- 7 320	-10,3	-732	-1,1
Superior	13 743	6,3	15 862	9,5	2 119	15,4	212	1,4
Sup. No Universitaria	7 580	3,5	8 549	5,1	969	12,8	97	1,2
Sup. Universitaria ^{2/}	6 163	2,8	7 313	4,4	1 150	18,7	115	1,7

^{1/} Incluye Educación Básica Especial

INTERPRETACIÓN:

Según el censo 2017, en el departamento de Huancavelica, la Provincia que tiene un mayor porcentaje de la población de 15 y más años de edad, con educación superior fue Huancavelica (28,3%); mientras que la **Provincia de Tayacaja presenta el menor porcentaje (11,7%)**. Asimismo, la Provincia de Huaytará (41,1%) registró el mayor porcentaje de la población que alcanzó algún año de educación secundaria; y el porcentaje más bajo lo



tuvo la provincia de Huancavelica (34,9%). La provincia de Huaytará presenta el mayor porcentaje de población que alcanzó algún año o grado de educación primaria, con 33,2%; seguido de Tayacaja con 31,6% y Churcampa con 30,0%. En cuanto a la población que no alcanzó estudiar algún nivel de educación, el mayor porcentaje se encuentra en la provincia de Churcampa (20,7%); mientras que la provincia de Castrovirreyna presentó el porcentaje más bajo (10,5%).



CUADRO N° 2.12
HUANCAMELICA: POBLACIÓN CENSADA DE 15 Y MÁS AÑOS DE EDAD, POR NIVEL EDUCATIVO ALCANZADO, SEGÚN PROVINCIA, 2017
(Porcentaje)

Provincia	Total		Nivel educativo alcanzado					
	Absoluto	%	Sin nivel	Inicial	Primaria ¹	Secundaria	Superior	Maestría/ Doctorado
Total	242 210	100,0	16,0	0,3	27,7	37,0	18,3	0,7
Huancavelica	80 451	100,0	12,9	0,2	22,5	34,9	28,3	1,2
Acobamba	26 641	100,0	20,4	0,2	29,8	36,8	12,4	0,4
Angaraes	33 163	100,0	18,8	0,5	27,9	37,0	15,2	0,6
Castrovirreyna	9 871	100,0	10,5	0,1	29,7	40,1	19,0	0,6
Churcampa	22 361	100,0	20,7	0,3	30,0	35,8	12,9	0,3
Huaytará	12 731	100,0	11,4	0,2	33,2	41,1	13,5	0,6
Tayacaja	56 992	100,0	16,9	0,3	31,6	38,2	11,7	0,3

¹Incluye Educación Básica Especial.
Fuente: INEI - Censos Nacionales 2017: XII de Población, VII de Vivienda y III de Comunidades Indígenas.

ANALFABETISMO:

Los resultados del censo 2017, en el departamento de Huancavelica revelan que existen 42 mil 930 personas de 15 y más años de edad que declararon no saber leer ni escribir, es decir, el 17,7% de la población es analfabeta.

Según sexo, la tasa de analfabetismo en el censo 2017 indica que existe un mayor número de mujeres analfabetas (26,2%) que hombres analfabetos (8,4%). Por área de residencia, existe mayor porcentaje de analfabetismo en el área rural (21,5%) que

en el área urbana (9,2%). En el periodo intercensal 2007 y 2017, la población que no sabe leer ni escribir disminuyó en 2,4 puntos porcentuales. Comparado con los resultados del censo 2007, en el área rural la tasa de analfabetismo se redujo en 1,4 puntos porcentuales y aumentó en 0,2 puntos porcentuales en el área urbana



CUADRO Nº 2.14
HUANCAMELICA: POBLACIÓN CENSADA DE 15 Y MÁS AÑOS DE EDAD QUE NO SABE LEER NI
ESCRIBIR, SEGÚN SEXO, ÁREA URBANA Y RURAL, 2007 Y 2017
 (Absoluto y porcentaje)

Sexo / Área urbana y rural	2007		2017		Variación intercensal 2007-2017	
	Población analfabeta ^{II}	Tasa de analfabetismo	Población analfabeta ^V	Tasa de analfabetismo	Población analfabeta ^{II} (Absoluto)	Tasa de analfabetismo (Puntos porcentuales)
Total	55 146	20,1	42 930	17,7	- 12 216	-2,4
Hombre	12 907	9,7	9 704	8,4	- 3 203	-1,3
Mujer	42 239	30,0	33 226	26,2	- 9 013	-3,8
Urbana	5 055	9,0	6 921	9,2	1 866	0,2
Hombre	851	3,2	1 139	3,2	288	0,0
Mujer	4 204	14,4	5 782	14,5	1 578	0,1
Rural	50 091	22,9	36 009	21,5	- 14 082	-1,4
Hombre	12 056	11,3	8 565	10,7	- 3 491	-0,6
Mujer	38 035	34,1	27 444	31,5	- 10 591	-2,6

^{II} Excluye a las personas que no declararon su condición de alfabetismo.
 Fuente: INEI - Censos Nacionales de Población y Vivienda 2007 y 2017.

En el censo 2017, la provincia de Churcampa presenta la tasa más alta de analfabetismo (22,8%); mientras que en la provincia de Castrovirreyna se observa la tasa más baja (11,7%). Comparando los censos 2007 y 2017, se llega a esta deducción:

- La Provincia de Huancavelica registra la mayor reducción de población analfabeta (3 mil 826 personas). La Provincia de Tayacaja registra la reducción de población analfabeta (2 mil 424 personas); mientras que la provincia de Castrovirreyna muestra el menor decrecimiento con 406 personas

CUADRO Nº 2.15
HUANCVELICA: POBLACIÓN CENSADA DE 15 Y MÁS AÑOS DE EDAD QUE NO SABE LEER NI
ESCRIBIR, SEGÚN PROVINCIA, 2007 Y 2017
 (Absoluto y porcentaje)

Provincia	2007		2017		Variación intercensal 2007 - 2017	
	Población anaalfabeta ¹	Tasa de anaalfabetismo	Población anaalfabeta ¹	Tasa de anaalfabetismo	Población anaalfabeta ¹ (Absoluto)	Tasa de anaalfabetismo (Puntos porcentuales)
Total	55 146	20,1	42 930	17,7	- 12 216	-2,4
Huancavelica	15 234	17,4	11 408	14,2	- 3 826	-3,2
Acobamba	8 296	22,0	5 910	22,2	- 2 386	0,2
Angaraes	8 194	25,7	6 991	21,1	- 1 203	-4,6
Castrovirreyna	1 560	12,1	1 154	11,7	- 406	-0,4
Churcampa	6 591	25,1	5 105	22,8	- 1 486	-2,3
Huaylará	2 106	13,5	1 621	12,7	- 485	-0,8
Tayacaja	13 165	21,1	10 741	18,8	- 2 424	-2,3

Excluye a las personas que no declararon su condición de alfabetismo.
 Fuente: INEI - Censos Nacionales de Población y Vivienda 2007 y 2017.

La Provincia de Tayacaja está conformada por 22 distritos, dentro de los cuales hay instituciones educativas, según la siguiente relación detallada por distrito.

DISTRITO DE PAMPAS								
Nº	Nombre de IE	Nivel / Modalidad	Sector / Dependencia	Dirección de IE	Distrito	Alumnos (Censo Educativo 2007)	Docentes (Censo Educativo 2007)	Docentes (Censo Educativo 2011)
0382952	207	Inicial – Cuna Jardín	Sector Educación	JIRON ZAVALA S/N	Pampas	275	13	12
0686931	196	Inicial – Jardín	Sector Educación	JIRON GRAU S/N	Pampas	37	3	3
0716001	ALFONSO UGARTE Y VERNAL	Inicial – Cuna Jardín	Sector Educación	JIRON SAN CRISTOBAL S/N	Pampas	72	5	4
0747006	ABRAHAM VALDELOMAR PINTO	Inicial – Jardín	Sector Educación	PLAZA PRINCIPAL	Pampas	36	2	3
0369843	30935	Primaria	Sector Educación	JIRON PROGRESO 491	Pampas	610	28	24
0369850	30936	Primaria	Sector Educación	CALLE PROLONGACION BOLOGNESI	Pampas	102	5	6
0369868	30937 SAN RAFAEL	Primaria	Convenio con Sector Educación	AVENIDA CENTENARIO 379	Pampas	535	29	23
0369876	ALFONSO UGARTE Y VERNAL	Primaria	Sector Educación	JIRON SAN CRISTOBAL S/N	Pampas	98	7	6
0370478	30998	Primaria	Sector Educación	CALLE PRINCIPAL	Pampas	12	1	5
0370502	31001	Primaria	Sector Educación	PLAZA PRINCIPAL	Pampas	1	1	1
0370890	31040	Primaria	Sector Educación	AVENIDA PRINCIPAL	Pampas	17	2	6
0375261	31280	Primaria	Sector Educación	PLAZA PRINCIPAL	Pampas	46	3	6
0375725	31521	Primaria	Sector Educación	AVENIDA CENTENARIO 348	Pampas	364	23	18
0555086	31397	Primaria	Sector Educación	CALLE PLAZA PRINCIPAL	Pampas	6	1	3
0555185	31396	Primaria	Sector Educación	PASAJE JUAN GOMEZ	Pampas	37	3	6
0566802	30324	Primaria	Sector Educación	PLAZA PRINCIPAL	Pampas	15	2	6
0601260	ABRAHAM VALDELOMAR PINTO	Primaria	Sector Educación	PLAZA PRINCIPAL	Pampas	80	5	6
0687178	36472	Primaria	Sector Educación	PLAZA PRINCIPAL	Pampas	14	1	5
0372441	CEBA – 31521	Básica Alternativa – Inicial e Intermedio	Sector Educación	AVENIDA CENTENARIO 348	Pampas	59	3	5
0217281	DANIEL HERNANDEZ	Secundaria	Sector Educación	JIRON MANCO CAPAC 152	Pampas	567	62	30
0372805	NUESTRA SEÑORA DE LOURDES	Secundaria	Convenio con Sector Educación	JIRON PROGRESO 551	Pampas	555	48	23
0697599	34018	Técnica Productiva	Sector Educación	JIRON MANCO CAPAC 152	Pampas	56	4	3



0743336	PAMPAS – TAYACAJA	Superior Tecnológica	Sector Educación	CARRETERA PAMPAS – HUACCHUA KM. 2	Pampas	365	36	17
0829879	36663	Primaria	Sector Educación	PLAZA PRINCIPAL	Pampas	10	1	4
0554980	31398	Primaria	Sector Educación	SAN JUAN DE MANTARO	Pampas	57	5	6
1106491	JESUS DE BELEN	Inicial – Cuna Jardín	Particular	JIRON LIMA 217	Pampas	59	4	3
0688036	35002	Básica Especial – Primaria	Sector Educación	JIRON MOORE NO 494	Pampas	12	5	5
1106657	DIVINO MAESTRO	Secundaria	Particular	JIRON LA MAR 598	Pampas	50	10	5
1232917	JESUS DE BELEN	Primaria	Particular	JIRON LIMA 217	Pampas	112	8	6
1229129	JESUS DE BELEN	Secundaria	Particular	JIRON LIMA 217	Pampas	117	10	5
1267236	DIVINO MAESTRO	Primaria	Particular	JIRON LA MAR 598	Pampas	31	3	6
1407386	CASAY	Secundaria	Sector Educación	PLAZA PRINCIPAL	Pampas	50	9	5
1407535	34008	Técnico Productiva	Sector Educación	AVENIDA CENTENARIO S/N	Pampas	117	7	7
1407543	PRITE 03	Básica Especial	Sector Educación	JIRON ZAVALA S/N	Pampas	18	2	2
1408020	INGENIERIA	Primaria	Particular	AVENIDA PROGRESO 296	Pampas	17	4	5
1408038	INGENIERIA	Secundaria	Particular	AVENIDA PROGRESO 296	Pampas	20	9	5
1408079	RAMIRO VILLAVERDE LAZO	Inicial – Cuna Jardín	Particular	JIRON CORDOVA S/N	Pampas	17	2	3
1408087	RAMIRO VILLAVERDE LAZO	Primaria	Particular	JIRON CORDOVA S/N	Pampas	45	5	6
1340843	RAMIRO VILLAVERDE LAZO	Secundaria	Particular	JIRON CORDOVA S/N	Pampas	12	9	4
1350727	ENRIQUE LÓPEZ ALBUJAR	Secundaria	Sector Educación	PLAZA PRINCIPAL S/N	Pampas	32	9	5
1350875	CESAR VALLEJO	Secundaria	Sector Educación	PLAZA PRINCIPAL	Pampas	42	9	5
1379593	ABRAHAM VALDELOMAR PINTO	Secundaria	Sector Educación	PLAZA PRINCIPAL	Pampas	121	15	5
1388834	DIVINO MAESTRO	Inicial – Jardín	Particular	JIRON LA MAR 598	Pampas	6	1	3
1416437	ALFONSO UGARTE Y VERNAL	Secundaria	Sector Educación	JIRON SAN CRISTOBAL S/N	Pampas	115	15	6
1532647	LOS AÑOS MARAVILLOSOS	Inicial – Jardín	Particular	JIRON COLON S/N	Pampas	15	2	3
1541499	31521	Inicial – Jardín	Sector Educación	AVENIDA CENTENARIO 348	Pampas	155	10	8
1549880	31397	Inicial – Jardín	Sector Educación	CALLE PLAZA PRINCIPAL	Pampas	7	1	3
1549690	30324	Inicial – Jardín	Sector Educación	CARRETERA SOCORRO	Pampas	12	1	3
1560358	31396	Inicial – Jardín	Sector Educación	PUCAERA	Pampas	14	1	3
1560366	31398	Inicial – Jardín	Sector Educación	SAN JUAN DE MANTARO	Pampas	26	2	3
1618610	1069	Inicial – Jardín	Sector Educación	PLAZA PRINCIPAL	Pampas	19	2	3
1618636	1071	Inicial – Jardín	Sector Educación	PLAZA PRINCIPAL	Pampas	10	1	3
1650845	30935	Inicial – Jardín	Sector Educación	JIRON PROGRESO 491	Pampas	96	4	4
0005672	PARAISO DEL SABER	Inicial No Escolarizado	Sector Educación	PARQUE PLAZA PRINCIPAL	Pampas	13	0	3
0569837	JUAN PABLO II – PERU	Técnico Productiva	Particular	JIRON MARISCAL CACERES 574	Pampas	72	8	5
0743351	292	Inicial – Jardín	Sector Educación	PLAZA PRINCIPAL S/N	Pampas	10	1	3
0743377	307	Inicial – Jardín	Sector Educación	JIRON MOORE NO 494	Pampas	5	1	2

FUENTE: SISEVE/CONTRA LA VIOLENCIA ESCOLAR.

DISTRITO DE ACOSTAMBO

ID	Número de IE	Nivel / Modalidad	Gestión / Dependencia	Dirección de IE	Distrito	Alumnos (Censo Educativo 2021)	Docentes (Censo Educativo 2021)	Secciones (Censo Educativo 2021)
0686683	171	Inicial – Jardín	Sector Educación	PLAZA PRINCIPAL	Acostambo	29	2	3
0743351	292	Inicial – Jardín	Sector Educación	PLAZA PRINCIPAL	Acostambo	12	1	3
0743377	307	Inicial – Jardín	Sector Educación	BARRIO PROGRESO	Acostambo	12	1	3
0369884	30939 JOSE CARLOS MARIATEGUI	Primaria	Sector Educación	AVENIDA CAPITAN IPARRAGUIRRE	Acostambo	123	12	9
0370536	31004	Primaria	Sector Educación	ALFAPATA	Acostambo	16	1	5
0370544	31005	Primaria	Sector Educación	TOLDO RUMI	Acostambo	26	3	6
0370551	31006	Primaria	Sector Educación	PLAZA PRINCIPAL	Acostambo	22	2	6
0370569	31007	Primaria	Sector Educación	CONOPA	Acostambo	20	2	6
0370577	31008	Primaria	Sector Educación	PLAZA PRINCIPAL	Acostambo	25	3	6
0370585	31009	Primaria	Sector Educación	PLAZA PRINCIPAL S/N	Acostambo	9	1	4
0370593	31010	Primaria	Sector Educación	PLAZA PRINCIPAL S/N	Acostambo	14	2	5
0370601	31011	Primaria	Sector Educación	CARRETERA PRINCIPAL	Acostambo	18	2	5

0370619	31012	Primaria	Sector Educación	PLAZA PRINCIPAL	Acostambo	9	1	4
0687558	36497	Primaria	Sector Educación	PLAZA PRINCIPAL	Acostambo	21	2	6
0716480	36525	Primaria	Sector Educación	PLAZA PRINCIPAL	Acostambo	3	1	3
0716571	36527	Primaria	Sector Educación	PLAZA DE ARMAS	Acostambo	9	1	5
0743419	36589	Primaria	Sector Educación	PLAZA PRINCIPAL	Acostambo	6	1	4
0373225	NUUESTRA SEÑORA DE LA ASUNCION	Secundaria	Sector Educación	CARRETERA HUANCAYO – HUANCAMELICA KM. 38	Acostambo	187	22	10
0770651	36642	Primaria	Sector Educación	CAMINO PRINCIPAL	Acostambo	7	1	4
0830372	36664	Primaria	Sector Educación	PLAZA PRINCIPAL	Acostambo	9	1	6
1059138	381	Inicial – Jardín	Sector Educación	PLAZA PRINCIPAL	Acostambo	17	1	3
1407725	622	Inicial – Jardín	Sector Educación	PLAZA PRINCIPAL	Acostambo	20	2	3
1350750	VILLA REAL	Secundaria	Sector Educación	PLAZA PRINCIPAL	Acostambo	46	9	5
1361328	708	Inicial – Jardín	Sector Educación	PLAZA PRINCIPAL	Acostambo	13	1	3
1414762	LA LIBERTAD	Primaria	Sector Educación	PLAZA PRINCIPAL	Acostambo	12	1	5
1470020	SAN ANTONIO	Secundaria	Sector Educación	PLAZA PRINCIPAL	Acostambo	46	9	5
1549989	898	Inicial – Jardín	Sector Educación	PLAZA PRINCIPAL	Acostambo	4	1	2
0005647	LAS MARIPOSITAS	Inicial No Escolarizado	Sector Educación	PARQUE PLAZA PRINCIPAL	Acostambo	5	0	3
1618495	1057	Inicial – Jardín	Sector Educación	PLAZA PRINCIPAL	Acostambo	7	1	3
1618503	1058	Inicial – Jardín	Sector Educación	PLAZA PRINCIPAL	Acostambo	10	1	3
1618511	1059	Inicial – Jardín	Sector Educación	PLAZA PRINCIPAL	Acostambo	11	1	3
1618529	1060	Inicial – Jardín	Sector Educación	PLAZA PRINCIPAL	Acostambo	7	1	3
0005650	LOS JASMINES	Inicial No Escolarizado	Sector Educación	PARQUE PLAZA PRINCIPAL	Acostambo	5	0	3
1633684	CEBA – 34044	Básica Alternativa – Avanzado	Sector Educación	PLAZA PRINCIPAL S/N	Acostambo	56	7	4
1649821	1117	Inicial – Jardín	Sector Educación	PLAZA PRINCIPAL S/N	Acostambo	11	1	3
0005689	LAS ABEJITAS	Inicial No Escolarizado	Sector Educación	PARQUE PLAZA PRINCIPAL	Acostambo	6	0	3
1691781	1139	Inicial – Jardín	Sector Educación	PLAZA PRINCIPAL S/N	Acostambo	5	1	2
1691823	1161	Inicial – Jardín	Sector Educación	PLAZA PRINCIPAL S/N	Acostambo	9	1	3
1696228	35018	Básica Especial – Primaria	Sector Educación	AVENIDA CAPITAN AGUIRRE S/N	Acostambo	6	2	5
1739937	1183	Inicial – Jardín	Sector Educación	PLAZA PRINCIPAL S/N	Acostambo	7	1	2
3898297	LOS PATITOS	Inicial No Escolarizado	Sector Educación	PARQUE PLAZA PRINCIPAL	Acostambo	4	0	1
1753391	VILLA REAL	Primaria	Sector Educación	CARRETERA PRINCIPAL S/N	Acostambo	12	1	6
3930687	SEMILLITAS	Inicial No Escolarizado	Sector Educación	ALALAY	Acostambo	5	0	2
3963429	HUELLITAS DEL EXITO	Inicial No Escolarizado	Sector Educación	CARRETERA PRINCIPAL	Acostambo	7	0	3
777945	EMILIA Y VICTORIA BARCIA BONAFFATTI	Inicial – Jardín	Sector Educación	LA LIBERTAD	Acostambo	6	1	3
978280	LOS AMIGUITOS	Inicial No Escolarizado	Sector Educación	CARRETERA HUANCAYO – HUANCAMELICA	Acostambo	4	0	1

FUENTE: SISEVE/CONTRA LA VIOLENCIA ESCOLAR.



DISTRITO DE ACRAQUIA								
ID	Número de IE	Nivel / Modalidad	Sector / Dependencia	Dirección de IE	Distrito	Alumnos (Curso 2006-2007)	Docentes (Curso 2006-2007)	Salidas (Curso 2006-2007)
0716118	36553	Primaria	Sector Educación	CAMINO PRINCIPAL	Acraquia	5	1	4
0715870	316	Inicial – Jardín	Sector Educación	CAMINO 03 DE OCTUBRE	Acraquia	10	1	3
0716027	227	Inicial – Jardín	Sector Educación	CALLE REAL S/N	Acraquia	8	1	3
0743211	277	Inicial – Jardín	Sector Educación	PLAZA PRINCIPAL	Acraquia	41	3	3
0743237	314	Inicial – Jardín	Sector Educación	PLAZA PRINCIPAL	Acraquia	28	2	3
0369900	30941	Primaria	Sector Educación	CALLE PLAZA PRINCIPAL	Acraquia	110	9	7
0370627	31013	Primaria	Sector Educación	PLAZA PRINCIPAL	Acraquia	24	2	6
0370643	31015	Primaria	Sector Educación	CARRETERA PRINCIPAL	Acraquia	4	1	3
0370650	31016	Primaria	Sector Educación	CARRETERA CARRETERA	Acraquia	3	1	3
0370668	31017 JOSE ABELARDO QUINONEZ GONZALEZ	Primaria	Sector Educación	PLAZA PRINCIPAL	Acraquia	16	2	6
0370676	31018	Primaria	Sector Educación	PLAZA PRINCIPAL S/N	Acraquia	17	1	5
0370684	31019	Primaria	Sector Educación	PLAZA PRINCIPAL	Acraquia	8	1	5
0370692	31020 JOSE GALVEZ BARRENECHEA	Primaria	Sector Educación	CALLE REAL S/N	Acraquia	29	4	6

0370700	31021	Primaria	Sector Educación	PLAZA PRINCIPAL	Acraquia	25	2	6
0370718	31022	Primaria	Sector Educación	CAMINO HERRADURA	Acraquia	8	1	6
0376038	31368 ING. RICARDO CAYO BAZO HERRERA	Primaria	Sector Educación	PLAZA PRINCIPAL	Acraquia	14	2	6
0566836	30330	Primaria	Sector Educación	PLAZA PRINCIPAL	Acraquia	27	2	6
0743278	36560	Primaria	Sector Educación	PASAJE PLAZA PRINCIPAL	Acraquia	6	1	5
0637314	JOSE MARIA ARGUEDAS ALTAMIRANO	Secundaria	Sector Educación	JIRON ALFONSO UGARTE S/N	Acraquia	201	31	14
1059971	469	Inicial - Jardín	Sector Educación	PLAZA PRINCIPAL	Acraquia	9	1	2
1060052	JOSE ANTONIO ENCINAS	Secundaria	Sector Educación	PLAZA PRINCIPAL S/N	Acraquia	65	14	5
1060011	36747	Primaria	Sector Educación	CAMINO DE HERRADURA	Acraquia	8	1	4
1407709	628	Inicial - Jardín	Sector Educación	PLAZA PRINCIPAL	Acraquia	9	1	3
1407766	631	Inicial - Jardín	Sector Educación	CARRETERA PRINCIPAL S/N	Acraquia	4	1	3
1407816	629	Inicial - Jardín	Sector Educación	CARRETERA PRINCIPAL S/N	Acraquia	9	1	3
1350735	MANUEL GONZALES PRADA	Secundaria	Sector Educación	PLAZA PRINCIPAL	Acraquia	32	8	5
1549872	31368 ING. RICARDO CAYO BAZO HERRERA	Inicial - Jardín	Sector Educación	CARRETERA SAN JUAN DE PILLO	Acraquia	7	1	2
1549716	31021	Inicial - Jardín	Sector Educación	PLAZA PRINCIPAL	Acraquia	15	2	3
1549708	30330	Inicial - Jardín	Sector Educación	PLAZA PRINCIPAL	Acraquia	11	1	3
1572965	MICAELA BASTIDAS PUYUCAHUA	Secundaria	Sector Educación	PLAZA PRINCIPAL	Acraquia	30	9	5
1618685	1076	Inicial - Jardín	Sector Educación	PLAZA PRINCIPAL	Acraquia	4	1	2
1649763	1118	Inicial - Jardín	Sector Educación	PLAZA PRINCIPAL S/N	Acraquia	3	1	2
1696160	35017	Básica Especial - Primaria	Sector Educación	PLAZA PRINCIPAL S/N	Acraquia	3	2	1
2432462	LOS INNOVADORES	Inicial No Escolarizado	Sector Educación	PARQUE PLAZA PRINCIPAL	Acraquia	4	0	2
3942856	LOS PICAFLORES	Inicial No Escolarizado	Sector Educación	SAN ANTONIO	Acraquia	6	0	3
3946245	LOS PITUFOS	Inicial No Escolarizado	Sector Educación	AVENIDA HUANCAMACHAY 500	Acraquia	7	0	2

FUENTE: SISEVE/CONTRA LA VIOLENCIA ESCOLAR.

DISTRITO DE AHUAYCHA

ID	Número de IE	Nivel / Modalidad	Geografía / Dependencia	Dirección de IE	Distrito	Alumnos (Censos Educativos SUT)	Docentes (Censos Educativos SUT)	Secciónes (Censos Educativos SUT)
0686965	189	Inicial - Jardín	Sector Educación	CALLE PLAZA PRINCIPAL	Ahuaycha	19	2	3
0715995	224	Inicial - Jardín	Sector Educación	AVENIDA CELESTINO MANCHEGO MUÑOZ	Ahuaycha	50	3	3
0716019	226	Inicial - Jardín	Sector Educación	CARRETERA PLAZA PRINCIPAL	Ahuaycha	14	1	3
0669918	30942 SAN MARTIN DE PORRAS	Primaria	Sector Educación	PLAZA PRINCIPAL	Ahuaycha	80	6	6
0334726	31023	Primaria	Sector Educación	PASAJE MANUEL TORRE S/N	Ahuaycha	48	5	6
0334734	31024	Primaria	Sector Educación	PLAZA PRINCIPAL S/N	Ahuaycha	29	2	6
0370742	31025	Primaria	Sector Educación	PLAZA PRINCIPAL	Ahuaycha	7	1	4
0552398	31369	Primaria	Sector Educación	AVENIDA TEODOCIO AQUINO S/N	Ahuaycha	20	2	6
0555078	31402	Primaria	Sector Educación	CALLE JOSE CARLOS MARIATEGUI S/N	Ahuaycha	26	2	6
0559013	31500	Primaria	Sector Educación	PLAZA PRINCIPAL	Ahuaycha	7	1	4
0687491	36489	Primaria	Sector Educación	VISTA ALEGRE	Ahuaycha	55	5	6
0697623	36501	Primaria	Sector Educación	PLAZA PRINCIPAL	Ahuaycha	41	3	6
0716472	36524	Primaria	Sector Educación	CAMINO PRINCIPAL	Ahuaycha	5	1	3
0600361	MI PERU	Secundaria	Sector Educación	CALLE MANCHEGO MUÑOZ S/N	Ahuaycha	104	10	5
0687772	SAN MIGUEL	Secundaria	Sector Educación	AVENIDA MANUEL TORRES S/N	Ahuaycha	110	17	7
0824359	36595	Primaria	Sector Educación	CALLE PRINCIPAL S/N	Ahuaycha	13	2	4
1058098	573	Inicial - Jardín	Sector Educación	AVENIDA JOSE CARLOS MARIATEGUI	Ahuaycha	11	1	3
1245869	36447	Primaria	Sector Educación	CARRETERA CENTRAL	Ahuaycha	21	2	6
1350826	SANTIAGO ANTUNEZ DE MAYOLO	Secundaria	Sector Educación	PLAZA PRINCIPAL	Ahuaycha	71	8	5
0370759	31026	Primaria	Sector Educación	PLAZA PRINCIPAL	Ahuaycha	3	1	3
0824326	36658	Primaria	Sector Educación	CALLE PRINCIPAL	Ahuaycha	8	1	5
1415041	709	Inicial - Jardín	Sector Educación	PLAZA PRINCIPAL	Ahuaycha	11	1	3
1415108	705	Inicial - Jardín	Sector Educación	VISTA ALEGRE	Ahuaycha	17	2	3
1549724	31025	Inicial - Jardín	Sector Educación	PLAZA PRINCIPAL	Ahuaycha	5	1	2



1572999	JUAN CARLOS COMUN GAVILAN	Secundaria	Sector Educación	PLAZA PRINCIPAL	Ahuaycha	52	8	6
1618537	1061	Inicial - Jardín	Sector Educación	PLAZA PRINCIPAL	Ahuaycha	10	1	3
1618545	1062	Inicial - Jardín	Sector Educación	PLAZA PRINCIPAL	Ahuaycha	11	1	3
1618693	36524	Inicial - Jardín	Sector Educación	CAMINO PRINCIPAL	Ahuaycha	4	1	2
1649771	1119	Inicial - Jardín	Sector Educación	PLAZA PRINCIPAL S/N	Ahuaycha	7	1	3
0005667	AMIGUITO DE JESUS	Inicial No Escolarizado	Sector Educación	PARQUE PLAZA PRINCIPAL	Ahuaycha	7	0	3
1691815	1142	Inicial - Jardín	Sector Educación	PLAZA PRINCIPAL S/N	Ahuaycha	12	1	3
1696152	35016	Básica Especial - Primaria	Sector Educación	PLAZA PRINCIPAL S/N	Ahuaycha	6	2	5
1698588	CIENTIFICO DE LOS ANDES	Secundaria	Sector Educación	PLAZA PRINCIPAL S/N	Ahuaycha	47	7	5
3898903	MI CASITA FELIZ	Inicial No Escolarizado	Sector Educación	PARQUE PLAZA PRINCIPAL	Ahuaycha	5	0	3
1791037	1142	Primaria	Sector Educación	PLAZA PRINCIPAL S/N	Ahuaycha	6	1	2
3980841	LOS RETOÑITOS	Inicial No Escolarizado	Sector Educación	PARQUE PLAZA PRINCIPAL	Ahuaycha			

FUENTE: SISEVE/CONTRA LA VIOLENCIA ESCOLAR.

DISTRITO DE COLCABAMBA								
ID	Nombre de IE	Nivel / Modalidad	Sector / Dependencia	Dirección de IE	Dirección	Alumnos (Censo educativo 2021)	Docentes (Censo educativo 2021)	Salidas (Censo educativo 2021)
0567461	30341	Primaria	Sector Educación	PLAZA PRINCIPAL	Colcabamba	14	1	6
0830406	36560	Primaria	Sector Educación	PLAZA PRINCIPAL	Colcabamba	39	3	6
082945	206	Inicial - Jardín	Sector Educación	AVENIDA CENTENARIO Y CULTURA S/N	Colcabamba	94	6	5
0486923	195	Inicial - Jardín	Sector Educación	CARRETERA SANTA ROSA	Colcabamba	40	3	3
0743229	304	Inicial - Jardín	Sector Educación	PLAZA PRINCIPAL	Colcabamba	21	1	3
0364976	31203	Primaria	Sector Educación	PLAZA PRINCIPAL	Colcabamba	43	5	6
0365270	31234	Primaria	Sector Educación	PLAZA PRINCIPAL	Colcabamba	57	6	6
0369926	30943	Primaria	Sector Educación	AVENIDA CENTENARIO S/N	Colcabamba	212	14	11
0369934	MARIA INMACULADA CONCEPCION	Primaria	Sector Educación	JIRON SAN MARTIN S/N	Colcabamba	224	16	13
0369942	30945	Primaria	Sector Educación	AVENIDA PRINCIPAL	Colcabamba	153	13	11
0369959	30946	Primaria	Sector Educación	PLAZA PRINCIPAL S/N	Colcabamba	60	6	6
0369967	30947	Primaria	Sector Educación	PLAZA PRINCIPAL	Colcabamba	49	4	6
0370775	31028	Primaria	Sector Educación	PLAZA PRINCIPAL	Colcabamba	43	3	6
0370789	31031	Primaria	Sector Educación	PLAZA PRINCIPAL S/N	Colcabamba	30	3	5
0370843	31034	Primaria	Sector Educación	PLAZA PRINCIPAL	Colcabamba	2	1	2
0370841	31035	Primaria	Sector Educación	BOLGNESI S/N	Colcabamba	14	2	6
0370858	31036	Primaria	Sector Educación	PARQUE PLAZA PRINCIPAL	Colcabamba	38	3	6
0370866	31037	Primaria	Sector Educación	PLAZA PRINCIPAL	Colcabamba	18	2	5
0370874	31038	Primaria	Sector Educación	PLAZA PRINCIPAL	Colcabamba	9	1	5
0375220	31276	Primaria	Sector Educación	PLAZA PRINCIPAL S/N	Colcabamba	45	3	6
0375238	31277	Primaria	Sector Educación	PLAZA PRINCIPAL	Colcabamba	11	1	6
0375410	31296	Primaria	Sector Educación	PLAZA PRINCIPAL S/N	Colcabamba	45	4	6
0553578	31379	Primaria	Sector Educación	PLAZA PRINCIPAL	Colcabamba	6	1	4
0553677	31380	Primaria	Sector Educación	CARRETERA ALLQO TAMBO	Colcabamba	46	4	6
0557942	30132	Primaria	Sector Educación	CARRETERA PLAZA PRINCIPAL	Colcabamba	41	3	6
0558007	31480	Primaria	Sector Educación	PLAZA PRINCIPAL	Colcabamba	35	2	6
0569079	30176	Primaria	Sector Educación	PLAZA PRINCIPAL	Colcabamba	18	3	6
0569137	30062	Primaria	Sector Educación	PLAZA PRINCIPAL	Colcabamba	16	1	6
0600189	38430	Primaria	Sector Educación	PLAZA PRINCIPAL	Colcabamba	5	1	4
0600213	36431	Primaria	Sector Educación	PLAZA PRINCIPAL	Colcabamba	51	4	6
0600247	36432	Primaria	Sector Educación	CARRETERA PRINCIPAL	Colcabamba	15	1	6
0687715	36503	Primaria	Sector Educación	PLAZA PRINCIPAL	Colcabamba	4	1	3
0716068	36531	Primaria	Sector Educación	PLAZA PRINCIPAL	Colcabamba	26	2	6
0716076	36532	Primaria	Sector Educación	PLAZA PRINCIPAL S/N	Colcabamba	13	1	5
0716092	36551	Primaria	Sector Educación	PLAZA PRINCIPAL	Colcabamba	10	1	6



0373266	SANTIAGO ANTUNEZ DE MAYOLO	Secundaria	Sector Educación	CALLE SAN JUAN XXIII	Colcabamba	353	41	18
0600395	CIRO ALEGRIA BAZAN	Secundaria	Sector Educación	JIRON LOS LIBERTADORES S/N	Colcabamba	67	9	10
0743310	CESAR VALLEJO MENDOZA	Secundaria	Sector Educación	JIRON SIMON BOLIVAR S/N	Colcabamba	82	9	5
0370999	31050	Primaria	Sector Educación	PLAZA PRINCIPAL	Colcabamba	30	3	6
0830059	36659	Primaria	Sector Educación	PLAZA PRINCIPAL	Colcabamba	4	1	2
0829960	36668	Primaria	Sector Educación	CARRETERA CAMINO DE HERRADURA	Colcabamba	6	1	4
1059179	464	Inicial - Jardín	Sector Educación	PLAZA PRINCIPAL	Colcabamba	11	1	3
1059211	563	Inicial - Jardín	Sector Educación	PLAZA PRINCIPAL	Colcabamba	25	2	3
1059294	36748	Primaria	Sector Educación	CAMINO PRINCIPAL	Colcabamba	19	1	5
1059377	RICARDO PALMA	Secundaria	Sector Educación	CALLE SAN ISIDRO S/N	Colcabamba	65	9	5
1059419	ENRIQUETA SAMANEZ DE HERMOZA	Secundaria	Sector Educación	AVENIDA SAN JULIAN	Colcabamba	180	22	10
1407493	CARLOS NORIEGA JIMENEZ	Secundaria	Sector Educación	BARRIO SAN JULIAN	Colcabamba	42	9	5
1407527	638	Inicial - Jardín	Sector Educación	PLAZA PRINCIPAL	Colcabamba	10	1	3
1407618	641	Inicial - Jardín	Sector Educación	PARQUE S/N	Colcabamba	14	1	3
1407626	644	Inicial - Jardín	Sector Educación	PILCOS	Colcabamba	32	2	3
1407634	639	Inicial - Jardín	Sector Educación	PLAZA PRINCIPAL	Colcabamba	14	1	3
1407642	640	Inicial - Jardín	Sector Educación	CALLE PRINCIPAL	Colcabamba	23	2	3
1407659	643	Inicial - Jardín	Sector Educación	BARRIO INDEPENDENCIA	Colcabamba	27	2	3
1407691	645	Inicial - Jardín	Sector Educación	PLAZA PRINCIPAL	Colcabamba	20	2	3
1407824	642	Inicial - Jardín	Sector Educación	PLAZA PRINCIPAL	Colcabamba	12	1	3
1350768	JAVIER PRADO UGARTECHE	Secundaria	Sector Educación	AVENIDA PRINCIPAL S/N	Colcabamba	50	9	5
1350776	36801	Primaria	Sector Educación	PLAZA PRINCIPAL	Colcabamba	17	2	6
1379601	DANIEL ALOMIA ROBLES	Secundaria	Sector Educación	PLAZA PRINCIPAL S/N	Colcabamba	69	8	5
1388859	MIGUEL GRAU SEMINARIO	Secundaria	Sector Educación	PLAZA PRINCIPAL	Colcabamba	63	9	5
1389956	COLCABAMBA	Superior Tecnológica	Sector Educación	SUR ESTE S/N MZ M2 LOTE L4	Colcabamba	55	8	3
1415033	JOSE GALVEZ EGUSQUIZA	Secundaria	Sector Educación	PLAZA PRINCIPAL	Colcabamba	56	8	5
1452945	785	Inicial - Jardín	Sector Educación	PLAZA PRINCIPAL	Colcabamba	28	2	3
1452952	786	Inicial - Jardín	Sector Educación	TOCLLACURI	Colcabamba	17	2	3
1452978	788	Inicial - Jardín	Sector Educación	PLAZA PRINCIPAL	Colcabamba	26	2	3
1452986	789	Inicial - Jardín	Sector Educación	PLAZA PRINCIPAL	Colcabamba	20	2	3
1452994	790	Inicial - Jardín	Sector Educación	PLAZA PRINCIPAL	Colcabamba	20	2	3
452887	30176	Inicial - Jardín	Sector Educación	PLAZA PRINCIPAL	Colcabamba	8	1	3
452903	31050	Inicial - Jardín	Sector Educación	PLAZA PRINCIPAL	Colcabamba	19	1	3
2869420	ROSITAS	Inicial No Escolarizado	Sector Educación	PARQUE PLAZA PRINCIPAL	Colcabamba	7	0	3
1540392	921	Inicial - Jardín	Sector Educación	PLAZA PRINCIPAL FUNDO OCCABAMBA	Colcabamba	9	1	3
1540376	922	Inicial - Jardín	Sector Educación	PLAZA PRINCIPAL ARHUAYACU	Colcabamba	13	1	3
1540368	MARIA INMACULADA CONCEPCION	Inicial - Jardín	Sector Educación	JIRON SAN MARTIN S/N	Colcabamba	69	5	4
1560283	919	Inicial - Jardín	Sector Educación	AMARU	Colcabamba	8	1	3
1560309	923	Inicial - Jardín	Sector Educación	TACCSANA PAMPAS	Colcabamba	27	2	3
1562305	31038	Inicial - Jardín	Sector Educación	PLAZA PRINCIPAL	Colcabamba	6	1	3
1562321	31380	Inicial - Jardín	Sector Educación	SAN VICENTE DE YANAYACU	Colcabamba	23	2	3
1562339	31480	Inicial - Jardín	Sector Educación	NINABAMBA	Colcabamba	21	3	3
1562289	30341	Inicial - Jardín	Sector Educación	PLAZA PRINCIPAL	Colcabamba	11	1	3
1562396	MARIA INMACULADA CONCEPCION	Secundaria	Sector Educación	AVENIDA SANTIAGO ANTUNEZ DE MAYOLO S/N ETAPA 0 SECTOR 0	Colcabamba	86	8	5
2869424	CRAYOLITOS	Inicial No Escolarizado	Sector Educación	PARQUE PLAZA PRINCIPAL	Colcabamba	8	0	3
2869425	GIRASOLES	Inicial No Escolarizado	Sector Educación	PARQUE PLAZA PRINCIPAL	Colcabamba	7	0	3
2869431	OVEJITAS	Inicial No Escolarizado	Sector Educación	PLAZA PRINCIPAL	Colcabamba	7	0	2
1618560	1064	Inicial - Jardín	Sector Educación	PLAZA PRINCIPAL	Colcabamba	6	1	2
1633692	CEBA - 34045	Básica Alternativa - Avanzado	Sector Educación	PLAZA PRINCIPAL S/N	Colcabamba	61	6	4
1653377	LOS LIBERTADORES DE AMERICA	Secundaria	Sector Educación	PLAZA PRINCIPAL S/N	Colcabamba	65	8	5
1696186	35020	Básica Especial - Primaria	Sector Educación	AVENIDA CENTENARIO S/N	Colcabamba	7	2	3
1698356	SANTISIMO DE JESUS	Secundaria	Sector Educación	PLAZA PRINCIPAL S/N	Colcabamba	64	7	5



3890992	LOS GATITOS	Inical No Escolarizado	Sector Educación	CALLE PRINCIPAL S/N	Colcabamba	3	0	2
1767490	CEPAE	Inicial - Jardín	Particular	JIRON CAHUIDE S/N	Colcabamba	8	1	3
1767508	CEPAE	Primaria	Particular	JIRON CAHUIDE S/N	Colcabamba	19	3	6
1767516	CEPAE	Secundaria	Particular	JIRON CAHUIDE S/N	Colcabamba	3	1	3
3974116	CARITAS FELICES	Inical No Escolarizado	Sector Educación	CARRETERA A POCYAC	Colcabamba	7	0	3
3974117	LOS LIDERES	Inical No Escolarizado	Sector Educación	CARRETERA SAN CRISTOBAL	Colcabamba	5	0	2
3974118	PEQUEÑOS CIENTIFICOS	Inical No Escolarizado	Sector Educación	PARQUE PLAZA PRINCIPAL	Colcabamba	4	0	1
3980840	LAS MANCHITAS	Inical No Escolarizado	Sector Educación	PARQUE PLAZA PRINCIPAL	Colcabamba			
3983902	NIÑOS DE JESUS	Inical No Escolarizado	Sector Educación	LAS FLORCITAS	Colcabamba			

FUENTE: SISEVE/CONTRA LA VIOLENCIA ESCOLAR.

DISTRITO DE DANIEL HERNÁNDEZ								
ID	Nombre de IE	Nivel / Modalidad	Tipología / Dependencia	Dirección de IE	Distrito	Alumnos (Censos educativos 2021)	Docentes (Censos educativos 2021)	Recursos (Censos educativos 2021)
0715862	315	Inicial - Jardín	Sector Educación	CARRETERA CARRETERA	Daniel Hernández	8	1	3
0373472	CEBA - SERAFIN DEL MAR	Básica Alternativa - Avanzado	Sector Educación	AVENIDA HUANCAMELICA S/N	Daniel Hernández	82	7	4
0510537	428	Inicial - Cuna Jardín	Sector Educación	PASAJE TEODOSIO AVILA S/N	Daniel Hernández	189	10	9
0715987	223	Inicial - Jardín	Sector Educación	CARRETERA PLAZA PRINCIPAL	Daniel Hernández	30	2	3
0716035	274	Inicial - Cuna Jardín	Sector Educación	PLAZA PRINCIPAL	Daniel Hernández	33	2	4
0370932	MARISCAL CASTILLA	Primaria	Sector Educación	AVENIDA PERU S/N	Daniel Hernández	234	19	13
0370957	31046	Primaria	Sector Educación	CALLE PRINCIPAL S/N	Daniel Hernández	9	1	4
0370965	31047	Primaria	Sector Educación	CARRETERA CENTRAL	Daniel Hernández	49	4	6
0370973	31048	Primaria	Sector Educación	AVENIDA PLAZA PRINCIPAL	Daniel Hernández	18	2	6
0370981	31049	Primaria	Sector Educación	PLAZA PRINCIPAL S/N	Daniel Hernández	13	1	5
0371005	31051	Primaria	Sector Educación	RANRA CALLE S/N	Daniel Hernández	26	3	6
0371013	31052	Primaria	Sector Educación	PLAZA PRINCIPAL S/N	Daniel Hernández	13	1	4
0371021	31053	Primaria	Sector Educación	PLAZA PRINCIPAL S/N	Daniel Hernández	7	1	5
0375477	31302	Primaria	Sector Educación	PLAZA PRINCIPAL ROSASPAMPA	Daniel Hernández	68	7	6
0557967	31486	Primaria	Sector Educación	CARRETERA CENTRAL	Daniel Hernández	20	1	6
0566778	30322	Primaria	Sector Educación	CARRETERA CENTRAL - COLCABAMBA	Daniel Hernández	7	1	3
0743294	36590	Primaria	Sector Educación	CALLE PLAZA PRINCIPAL	Daniel Hernández	13	1	5
0743302	TUPAC AMARU II	Secundaria	Sector Educación	PASAJE TUPAC AMARU S/N	Daniel Hernández	90	16	6
0309136	460	Inicial - Jardín	Sector Educación	PLAZA PRINCIPAL	Daniel Hernández	9	1	3
0560177	590	Inicial - Jardín	Sector Educación	CAMINO DE ERRADURA	Daniel Hernández	13	1	3
0370940	31045	Primaria	Sector Educación	PLAZA PRINCIPAL	Daniel Hernández	29	2	6
1407592	MARISCAL CACERES	Secundaria	Sector Educación	JIRON JOSE OLAYA S/N	Daniel Hernández	447	53	23
1407774	623	Inicial - Jardín	Sector Educación	PLAZA PRINCIPAL S/N	Daniel Hernández	7	1	2
1407782	632	Inicial - Jardín	Sector Educación	CARRETERA CENTRAL S/N	Daniel Hernández	11	1	3
1407790	630	Inicial - Jardín	Sector Educación	CARRETERA CENTRAL S/N	Daniel Hernández	2	1	1
1407998	MARISCAL CACERES	Primaria	Sector Educación	JIRON JOSE OLAYA S/N	Daniel Hernández	273	17	13
1380245	SAN JUAN DE PALTARUMI	Secundaria	Sector Educación	SAN JUAN DE PALTARUMI	Daniel Hernández	47	9	5
1442193	MARISCAL CASTILLA	Inicial - Cuna Jardín	Sector Educación	AVENIDA PERU S/N	Daniel Hernández	88	4	7
1549955	36502	Inicial - Jardín	Sector Educación	CARRETERA PRINCIPAL	Daniel Hernández	6	1	3
1618578	MARISCAL CACERES	Inicial - Jardín	Sector Educación	JIRON JOSE OLAYA S/N	Daniel Hernández	68	5	4
1618586	1066	Inicial - Jardín	Sector Educación	PLAZA PRINCIPAL	Daniel Hernández	15	1	3
1618701	31048	Inicial - Jardín	Sector Educación	MASHUAYLLO	Daniel Hernández	4	1	2
0005659	LOS OSITOS	Inical No Escolarizado	Sector Educación	PLAZA PRINCIPAL	Daniel Hernández	6	0	3
1629732	MARISCAL CASTILLA	Secundaria	Sector Educación	AVENIDA PERU S/N	Daniel Hernández	169	12	8
1649839	1120	Inicial - Jardín	Sector Educación	PLAZA PRINCIPAL S/N	Daniel Hernández	8	1	3
1696178	35019	Básica Especial - Primaria	Sector Educación	AVENIDA HUANCAMELICA S/N	Daniel Hernández	13	2	4
1729219	CEBA - SERAFIN DEL MAR	Básica Alternativa - Inicial e Intermedio	Sector Educación	AVENIDA HUANCAMELICA S/N	Daniel Hernández	995	55	68
1734722	1177	Inicial - Jardín	Sector Educación	CALLE PRINCIPAL S/N	Daniel Hernández	8	1	2



1738412	35019	Básica Especial - Inicial	Sector Educación	AVENIDA HUANCVELICA S/N	Daniel Hernández	4	1	1
---------	-------	---------------------------	------------------	-------------------------	------------------	---	---	---

FUENTE: SISEVE/CONTRA LA VIOLENCIA ESCOLAR.

DISTRITO DE HUACHOCOLPA

ID	Nombre de IE	Nivel y Modalidad	Gratificación / Dependencia	Dirección de IE	Ciudad	Alumnos (Censo educativo 2021)	Docentes (Censo educativo 2021)	Secciónes (Censo educativo 2021)
0686790	182	Inicial - Jardín	Sector Educación	CALLE PRINCIPAL S/N	Huachocolpa	39	3	3
1059005	452	Inicial - Jardín	Sector Educación	CALLE PRINCIPAL S/N	Huachocolpa	11	1	3
1060219	542	Inicial - Jardín	Sector Educación	CALLE PRINCIPAL S/N	Huachocolpa	24	2	3
0569962	30007	Primaria	Sector Educación	PLAZA PRINCIPAL	Huachocolpa	16	1	6
0559070	30131	Primaria	Sector Educación	PLAZA PRINCIPAL	Huachocolpa	9	1	4
0369983	30949	Primaria	Sector Educación	SAN JOSE DE COLPA	Huachocolpa	129	9	7
0371062	31057	Primaria	Sector Educación	PLAZA PRINCIPAL S/N	Huachocolpa	75	6	6
0375295	31283	Primaria	Sector Educación	PLAZA PRINCIPAL	Huachocolpa	33	2	6
0554071	31378	Primaria	Sector Educación	CALLE PRINCIPAL S/N	Huachocolpa	9	1	6
0687343	36474	Primaria	Sector Educación	CALLE PRINCIPAL S/N	Huachocolpa	16	2	6
0830430	36777	Primaria	Sector Educación	PLAZA PRINCIPAL S/N	Huachocolpa	11	1	6
0580415	SANTA ROSA	Secundaria	Sector Educación	AVENIDA AGUSTO HINOSTROZA ARROYO S/N	Huachocolpa	168	26	11
1407840	658	Inicial - Jardín	Sector Educación	PLAZA PRINCIPAL	Huachocolpa	12	1	2
1408046	36587	Primaria	Sector Educación	PLAZA PRINCIPAL	Huachocolpa	8	1	4
1525419	NAVIO COMUN GAVILAN	Secundaria	Sector Educación	CARRETERA TAURIBAMBA	Huachocolpa	88	12	5
1549849	31283	Inicial - Jardín	Sector Educación	PLAZA PRINCIPAL	Huachocolpa	22	2	3
1560317	30949	Inicial - Jardín	Sector Educación	SAN JOSE DE COLPA	Huachocolpa	13	1	3
1618594	1067	Inicial - Jardín	Sector Educación	PLAZA PRINCIPAL	Huachocolpa	5	1	3
1633734	CEBA - 34049	Básica Alternativa - Inicial e Intermedio	Sector Educación	PLAZA PRINCIPAL S/N	Huachocolpa	34	2	3
2876227	LOS ANGELITOS	Inicial No Escolarizado	Sector Educación	CARRETERA PRINCIPAL S/N	Huachocolpa	2	0	2
1740091	1178	Inicial - Jardín	Sector Educación	SAN ANTONIO DE VILLASOL	Huachocolpa	8	1	3
1752922	JOSE CARLOS MARIATEGUI	Secundaria	Sector Educación	PLAZA PRINCIPAL	Huachocolpa	42	5	5

FUENTE: SISEVE/CONTRA LA VIOLENCIA ESCOLAR.

DISTRITO DE HUARIBAMBA

ID	Nombre de IE	Nivel y Modalidad	Gratificación / Dependencia	Dirección de IE	Ciudad	Alumnos (Censo educativo 2021)	Docentes (Censo educativo 2021)	Secciónes (Censo educativo 2021)
0483883	388	Inicial - Jardín	Sector Educación	PLAZA PRINCIPAL	Huaribamba	31	2	3
0743344	291	Inicial - Jardín	Sector Educación	CALLE PRINCIPAL	Huaribamba	9	1	3
0370015	30952 TOBIAS CASTRO REYES	Primaria	Sector Educación	AVENIDA HUANCVELICA S/N	Huaribamba	54	7	6
0370023	30953	Primaria	Sector Educación	PARQUE PLAZA PRINCIPAL	Huaribamba	16	2	6
0370049	30955	Primaria	Sector Educación	PLAZA PRINCIPAL S/N	Huaribamba	56	6	6
0371088	31059	Primaria	Sector Educación	CALLE 01 HUAYARQUI	Huaribamba	79	5	6
0371096	31060	Primaria	Sector Educación	CARRETERA PLAZA PRINCIPAL S/N	Huaribamba	24	3	6
0371112	31062	Primaria	Sector Educación	PASAJE ROMERO S/N	Huaribamba	9	1	5
0518365	31446	Primaria	Sector Educación	PLAZA PRINCIPAL	Huaribamba	48	4	6
0518464	31447	Primaria	Sector Educación	PLAZA PRINCIPAL	Huaribamba	30	3	6
0554972	31403	Primaria	Sector Educación	SAN LUIS DE PONGORA	Huaribamba	17	2	6
0569848	30392	Primaria	Sector Educación	PLAZA PRINCIPAL	Huaribamba	14	1	5
0638262	38452	Primaria	Sector Educación	PLAZA PRINCIPAL	Huaribamba	12	1	3
0499269	AUGUSTO SALAZAR BONDY	Secundaria	Sector Educación	AVENIDA HUANCVELICA S/N	Huaribamba	116	13	5
1059450	450	Inicial - Jardín	Sector Educación	PLAZA PRINCIPAL S/N	Huaribamba	35	2	3
1059492	544	Inicial - Jardín	Sector Educación	CALLE PROGRESO S/N	Huaribamba	27	2	3
1059617	MANUEL COVENAS NAQUICHE	Secundaria	Sector Educación	AVENIDA MANUEL MARTICORENA S/N	Huaribamba	71	10	5
0371104	31061	Primaria	Sector Educación	CARRETERA PLAZA PRINCIPAL	Huaribamba	9	1	6
1407949	SANTA CRUZ	Secundaria	Sector Educación	PLAZA PRINCIPAL	Huaribamba	86	9	5

1350834	706	Inicial – Jardín	Sector Educación	PLAZA PRINCIPAL	Huaribamba	24	2	3
1350859	JULIO CESAR TELLO	Secundaria	Sector Educación	PLAZA PRINCIPAL	Huaribamba	69	9	5
1376797	GERMAN CARO RIOS	Secundaria	Sector Educación	PLAZA PRINCIPAL S/N	Huaribamba	33	9	5
1414879	716	Inicial – Jardín	Sector Educación	PLAZA PRINCIPAL	Huaribamba	5	1	2
1450196	30953	Inicial – Jardín	Sector Educación	PARQUE PLAZA PRINCIPAL	Huaribamba	6	1	1
1549732	31062	Inicial – Jardín	Sector Educación	PASAJE ROMERO S/N	Huaribamba	6	1	2
1549914	31447	Inicial – Jardín	Sector Educación	PLAZA PRINCIPAL	Huaribamba	14	1	3
1560333	31403	Inicial – Jardín	Sector Educación	SAN LUIS DE PONGORA	Huaribamba	6	1	3
1633700	CEBA – 34046	Básica Alternativa – Avanzado	Sector Educación	PLAZA PRINCIPAL S/N	Huaribamba	73	7	4
1696202	35021	Básica Especial – Primaria	Sector Educación	AVENIDA HUANCAMELICA S/N	Huaribamba	8	2	5
1734649	1176	Inicial – Jardín	Sector Educación	CARRETERA PRINCIPAL S/N	Huaribamba	7	1	3
1791029	30392	Inicial – Jardín	Sector Educación	PLAZA PRINCIPAL	Huaribamba	9	1	3

FUENTE: SISEVE/CONTRA LA VIOLENCIA ESCOLAR.

DISTRITO DE ÑAHUIMPUQUIO								
ID	Nombre de IE	Nivel / Modalidad	Gración / Dependencia	Descripción de IE	Dirección	Alumnos (Curso educativo 2021)	Docentes (Curso educativo 2021)	Secciones (Curso educativo 2021)
0686675	168	Inicial – Jardín	Sector Educación	PLAZA PRINCIPAL	Ñahuimpuquio	15	1	3
0370056	30956 SAN JUAN BAUTISTA DE LA SALLE	Primaria	Sector Educación	CARRETERA CENTRAL	Ñahuimpuquio	94	8	6
0371161	31067	Primaria	Sector Educación	CALLE 28 DE JULIO	Ñahuimpuquio	36	4	6
0520247	31422	Primaria	Sector Educación	CALLE PLAZA PRINCIPAL	Ñahuimpuquio	8	1	3
0558353	31488	Primaria	Sector Educación	PLAZA PRINCIPAL	Ñahuimpuquio	4	1	3
0622688	31326	Primaria	Sector Educación	AVENIDA SAN FRANCISCO S/N	Ñahuimpuquio	5	1	2
0830349	36641	Primaria	Sector Educación	PLAZA PRINCIPAL	Ñahuimpuquio	5	1	3
1059658	SAN JOSE	Secundaria	Sector Educación	JIRON MARISCAL CASTILLA S/N	Ñahuimpuquio	127	17	7
1407600	651	Inicial – Jardín	Sector Educación	AVENIDA TAHUANTINSUYO	Ñahuimpuquio	27	2	3
1408145	36802	Primaria	Sector Educación	PLAZA PRINCIPAL	Ñahuimpuquio	4	1	2
1527910	903	Inicial – Jardín	Sector Educación	PLAZA PRINCIPAL	Ñahuimpuquio	7	1	2
1550029	902	Inicial – Jardín	Sector Educación	PLAZA PRINCIPAL	Ñahuimpuquio	15	1	3
0005670	LAS HORMIGUITAS	Inicial No Escolarizado	Sector Educación	PARQUE PLAZA PRINCIPAL	Ñahuimpuquio	10	0	3
0432452	MI MUNDO MAGICO	Inicial No Escolarizado	Sector Educación	PARQUE PLAZA PRINCIPAL	Ñahuimpuquio	5	0	3
0886029	MI SEGUNDO HOGAR	Inicial No Escolarizado	Sector Educación	PARQUE PLAZA PRINCIPAL	Ñahuimpuquio	9	0	3
0963430	LAS ESTRELLITAS	Inicial No Escolarizado	Sector Educación	PARQUE PLAZA PRINCIPAL	Ñahuimpuquio	9	0	2

FUENTE: SISEVE/CONTRA LA VIOLENCIA ESCOLAR.

DISTRITO DE PAZOS								
ID	Nombre de IE	Nivel / Modalidad	Gración / Dependencia	Descripción de IE	Dirección	Alumnos (Curso educativo 2021)	Docentes (Curso educativo 2021)	Secciones (Curso educativo 2021)
0470161	358	Inicial – Cuna Jardín	Sector Educación	AVENIDA BOLIVAR S/N	Pazos	87	4	4
0686873	190	Inicial – Jardín	Sector Educación	CALLE PRINCIPAL	Pazos	12	2	3
0686881	191	Inicial – Jardín	Sector Educación	PLAZA PRINCIPAL	Pazos	21	2	3
0686998	202	Inicial – Jardín	Sector Educación	AVENIDA BARRIO CHACAPAMPA	Pazos	24	2	3
0716555	243	Inicial – Jardín	Sector Educación	AVENIDA PLAZA PRINCIPAL S/N	Pazos	38	2	3
0716563	244	Inicial – Jardín	Sector Educación	CALLE PLAZA PRINCIPAL	Pazos	21	2	3
0743369	303	Inicial – Jardín	Sector Educación	CALLE PLAZA PRINCIPAL S/N	Pazos	21	1	3
0365023	31208	Primaria	Sector Educación	PLAZA PRINCIPAL S/N	Pazos	59	4	6
0370106	30961 JOSE ANTONIO ENCINAS FRANCO	Primaria	Sector Educación	PLAZA PRINCIPAL S/N	Pazos	174	14	11
0370114	30962	Primaria	Sector Educación	AVENIDA TONGOS S/N	Pazos	37	3	6
0370122	30963	Primaria	Sector Educación	CALLE PLAZA PRINCIPAL	Pazos	38	5	6
0371278	31079	Primaria	Sector Educación	PLAZA PRINCIPAL	Pazos	80	6	6
0371294	31081	Primaria	Sector Educación	CALLE FIDEL CASTRO S/N	Pazos	22	2	6
0371302	31082	Primaria	Sector Educación	PLAZA PRINCIPAL	Pazos	23	3	6

0371310	31083	Primaria	Sector Educación	PLAZA BOLIVAR S/N	Pazos	63	5	6
0371328	31084	Primaria	Sector Educación	PLAZA PRINCIPAL	Pazos	11	1	5
0371336	31085	Primaria	Sector Educación	PLAZA PRINCIPAL	Pazos	7	1	5
0371344	31086	Primaria	Sector Educación	PLAZA PRINCIPAL	Pazos	6	1	3
0371351	31087	Primaria	Sector Educación	CARRETERA PLAZA PRINCIPAL S/N	Pazos	27	3	6
0371369	31088	Primaria	Sector Educación	PLAZA PRINCIPAL	Pazos	19	2	6
0716589	36528	Primaria	Sector Educación	CALLE PRINCIPAL S/N	Pazos	9	1	5
0373258	RAUL PORRAS BARRENECHEA	Secundaria	Sector Educación	AVENIDA BOLIVAR 460	Pazos	194	24	10
0697664	SAN LUCAS	Secundaria	Sector Educación	TONGOS	Pazos	64	9	5
0830497	36657	Primaria	Sector Educación	PLAZA PRINCIPAL S/N	Pazos	10	1	5
1059732	447	Inicial – Jardín	Sector Educación	PLAZA PRINCIPAL	Pazos	53	2	3
1059773	448	Inicial – Jardín	Sector Educación	CALLE PLAZA PRINCIPAL	Pazos	25	1	3
1059815	449	Inicial – Jardín	Sector Educación	PLAZA PRINCIPAL	Pazos	6	1	3
1059856	463	Inicial – Jardín	Sector Educación	JIRON ESTADIO MUNICIPAL S/N	Pazos	20	1	3
1059930	MANUEL SCORZA TORRES	Secundaria	Sector Educación	MULLACA	Pazos	58	10	5
1407469	BERTOLT BRECHT	Secundaria	Sector Educación	CARRETERA A PAMPAS KM 20	Pazos	71	9	5
1407956	652	Inicial – Jardín	Sector Educación	PLAZA PRINCIPAL	Pazos	18	1	3
1350784	JUAN GUTEMBERG	Secundaria	Sector Educación	PLAZA PRINCIPAL	Pazos	53	8	5
0830463	36640	Primaria	Sector Educación	PLAZA PRINCIPAL	Pazos	15	2	6
1389949	PAZOS	Superior Tecnológica	Sector Educación	VIA EVITAMIENTO S/N	Pazos	59	8	3
1549971	36640	Inicial – Jardín	Sector Educación	ACOCRA	Pazos	13	1	3
1549740	31088	Inicial – Jardín	Sector Educación	PLAZA PRINCIPAL	Pazos	3	1	2
2872815	GOTITAS DE ROCIO	Inicial No Escolarizado	Sector Educación	PARQUE PLAZA PRINCIPAL	Pazos	7	0	3
1618644	1072	Inicial – Jardín	Sector Educación	PLAZA PRINCIPAL	Pazos	11	1	3
1618651	1073	Inicial – Jardín	Sector Educación	PLAZA PRINCIPAL	Pazos	10	1	3
1618719	36657	Inicial – Jardín	Sector Educación	PLAZA PRINCIPAL S/N	Pazos	10	1	3
1633718	CEBA – 34047	Básica Alternativa – Avanzado	Sector Educación	PLAZA PRINCIPAL S/N	Pazos	54	7	4
1696210	35022	Básica Especial – Primaria	Sector Educación	PLAZA PRINCIPAL DE PAZOS S/N	Pazos	8	2	5
1736446	35022	Básica Especial – Inicial	Sector Educación	PLAZA PRINCIPAL DE PAZOS S/N	Pazos	2	2	1
1753383	SANTA CRUZ DE ILA	Secundaria	Sector Educación	CARRETERA PRINCIPAL S/N	Pazos	63	8	5
3899427	MI DULCE HOGAR	Inicial No Escolarizado	Sector Educación	PARQUE PLAZA PRINCIPAL	Pazos	3	0	1
3899734	LOS GORRIONCITOS	Inicial No Escolarizado	Sector Educación	CALLE SAN CRISTOBAL	Pazos	1	0	1

FUENTE: SISEVE/CONTRA LA VIOLENCIA ESCOLAR.

DISTRITO DE QUISHUAR

N°	Nombre de IE	Nivel / Modalidad	Gestión / Dependiente	Dirección de IE	Distrito	Alumnos (Censo educativo 2021)	Docentes (Censo educativo 2021)	Secciónes (Censo educativo 2021)
0716613	247	Inicial – Jardín	Sector Educación	BARRIO COCHABAMBA	Quishuar	33	3	3
0370130	30964	Primaria	Sector Educación	AVENIDA MARISCAL CASTILLA S/N	Quishuar	107	9	7
1407436	ALEJANDRO TOLEDO MANRIQUE	Secundaria	Sector Educación	AVENIDA MARISCAL CACERES S/N	Quishuar	29	16	5

FUENTE: SISEVE/CONTRA LA VIOLENCIA ESCOLAR.

DISTRITO DE SALCABAMBA

N°	Nombre de IE	Nivel / Modalidad	Gestión / Dependiente	Dirección de IE	Distrito	Alumnos (Censo educativo 2021)	Docentes (Censo educativo 2021)	Secciónes (Censo educativo 2021)
0382986	231	Inicial – Jardín	Sector Educación	CALLE RAUL MARTINEZ ZUSANAGA	Salcabamba	25	2	3
0687004	203	Inicial – Jardín	Sector Educación	PLAZA PRINCIPAL	Salcabamba	18	2	3
0365338	31240	Primaria	Sector Educación	CALLE PLAZA PRINCIPAL	Salcabamba	25	2	6
0365346	31241	Primaria	Sector Educación	UNION ROSARIO ISTAY	Salcabamba	37	3	6
0370171	30968 ENRIQUE AVILA SANTIVANEZ	Primaria	Sector Educación	AVENIDA ANTONIO MARTINEZ ZUSANAGA	Salcabamba	84	9	7
0370205	30971	Primaria	Sector Educación	PLAZA PRINCIPAL	Salcabamba	78	8	7
0371435	31095	Primaria	Sector Educación	PLAZA PRINCIPAL	Salcabamba	20	2	6

0371450	31097	Primaria	Sector Educación	CCAMINO PRINCIPAL S/N	Salcabamba	59	3	6
0371468	31098	Primaria	Sector Educación	CALLE SANTA CRUZ DE PUCAYACU S/N	Salcabamba	21	2	6
0371476	31099	Primaria	Sector Educación	PLAZA PRINCIPAL	Salcabamba	40	3	6
0371484	31100	Primaria	Sector Educación	PLAZA PRINCIPAL	Salcabamba	77	6	6
0371518	31103	Primaria	Sector Educación	PLAZA PRINCIPAL S/N	Salcabamba	11	1	5
0470476	31314	Primaria	Sector Educación	CAMINO PRINCIPAL	Salcabamba	12	1	4
0470492	31316	Primaria	Sector Educación	CALLE PLAZA PRINCIPAL	Salcabamba	11	1	5
0638296	36444	Primaria	Sector Educación	UNION SANTA ROSA CHANG	Salcabamba	17	2	6
0600429	JOSE CARLOS MARIATEGUI	Secundaria	Sector Educación	PLAZA PRINCIPAL S/N	Salcabamba	111	9	6
0697680	JORGE BASADRE GROHMANN	Secundaria	Sector Educación	PLAZA PRINCIPAL	Salcabamba	83	12	5
1187400	548	Inicial - Jardín	Sector Educación	CARRETERA PRINCIPAL	Salcabamba	12	1	3
0686691	169	Inicial - Jardín	Sector Educación	PLAZA PRINCIPAL	Salcabamba	6	1	2
0686782	181	Inicial - Jardín	Sector Educación	CALLE PRINCIPAL S/N	Salcabamba	32	2	3
0716597	245	Inicial - Jardín	Sector Educación	PLAZA PRINCIPAL S/N	Salcabamba	9	1	3
0370213	30972	Primaria	Sector Educación	PLAZA PRINCIPAL	Salcabamba	57	4	6
0371427	31094	Primaria	Sector Educación	PLAZA PRINCIPAL S/N	Salcabamba	14	1	5
0365304	31237	Primaria	Sector Educación	PLAZA PRINCIPAL	Salcabamba	8	1	5
1058148	ANDRES AVELINO CACERES	Secundaria	Sector Educación	CALLE MANCO CAPAC S/N	Salcabamba	92	7	5
1407378	36767	Primaria	Sector Educación	MUTUYPATA	Salcabamba	33	3	6
1408111	CESAR VALLEJO	Secundaria	Sector Educación	PLAZA PRINCIPAL	Salcabamba	85	7	5
1350743	707	Inicial - Jardín	Sector Educación	PLAZA PRINCIPAL	Salcabamba	30	2	3
1407881	653	Inicial - Jardín	Sector Educación	SANTA ROSA DE PILATA	Salcabamba	6	1	3
1423896	ALIPIO PONCE VASQUEZ	Secundaria	Sector Educación	PLAZA PRINCIPAL ISTAY	Salcabamba	73	8	5
1535798	ANTONIO RAIMONDI	Secundaria	Sector Educación	PARQUE PLAZA PRINCIPAL	Salcabamba	49	9	5
1550045	905	Inicial - Jardín	Sector Educación	PLAZA PRINCIPAL	Salcabamba	18	1	3
1550052	906	Inicial - Jardín	Sector Educación	PLAZA PRINCIPAL	Salcabamba	6	1	2
1549773	31098	Inicial - Jardín	Sector Educación	CALLE SANTA CRUZ DE PUCAYACU S/N	Salcabamba	15	1	3
1549781	31099	Inicial - Jardín	Sector Educación	PLAZA PRINCIPAL	Salcabamba	12	1	3
1549807	31240	Inicial - Jardín	Sector Educación	CALLE PLAZA PRINCIPAL	Salcabamba	7	1	3
1549922	36444	Inicial - Jardín	Sector Educación	UNION SANTA ROSA CHANG	Salcabamba	13	1	3
1549765	31095	Inicial - Jardín	Sector Educación	PLAZA PRINCIPAL	Salcabamba	10	1	3
160549	31241	Inicial - Jardín	Sector Educación	UNION ROSARIO ISTAY	Salcabamba	26	2	3
1618669	1074	Inicial - Jardín	Sector Educación	PLAZA PRINCIPAL	Salcabamba	8	1	2
1618677	1075	Inicial - Jardín	Sector Educación	PLAZA PRINCIPAL	Salcabamba	13	1	3
1633742	CEBA - 34050	Básica Alternativa - Inicial e Intermedio	Sector Educación	PLAZA PRINCIPAL S/N	Salcabamba	93	5	9
1633783	1081 JESUS DE NAZARET	Inicial - Jardín	Sector Educación	PLAZA PRINCIPAL S/N	Salcabamba	11	1	3
1649805	1123	Inicial - Jardín	Sector Educación	PLAZA PRINCIPAL S/N	Salcabamba	10	1	3
1649813	1124	Inicial - Jardín	Sector Educación	PLAZA PRINCIPAL S/N	Salcabamba	4	1	2
1691799	1140	Inicial - Jardín	Sector Educación	PLAZA PRINCIPAL S/N	Salcabamba	10	1	3
1696194	35023	Básica Especial - Primaria	Sector Educación	PLAZA PRINCIPAL SALCABAMBA S/N	Salcabamba	4	2	2
1736420	35023	Básica Especial - Inicial	Sector Educación	PLAZA PRINCIPAL SALCABAMBA S/N	Salcabamba	1	2	1
1739929	1182	Inicial - Jardín	Sector Educación	PLAZA PRINCIPAL S/N	Salcabamba	13	2	3

FUENTE: SISEVE/CONTRA LA VIOLENCIA ESCOLAR.

DISTRITO DE SALCAHUASI

ID	Número de IE	Nivel / Modalidad	División / Dependencia	Dirección de IE	Dirección	Alumnos (Censo Educativo 2021)	Docentes (Censo Educativo 2021)	Secciónes (Censo Educativo 2021)
0633016	165	Inicial - Jardín	Sector Educación	PLAZA PRINCIPAL S/N	Salcahuasi	15	1	3
0686717	173	Inicial - Jardín	Sector Educación	CALLE PRINCIPAL S/N	Salcahuasi	8	1	3
0569699	443	Inicial - Jardín	Sector Educación	PLAZA PRINCIPAL S/N	Salcahuasi	27	2	3
1058064	451	Inicial - Jardín	Sector Educación	CALLE PRINCIPAL S/N	Salcahuasi	13	1	3
0569723	30391	Primaria	Sector Educación	CALLE PRINCIPAL S/N	Salcahuasi	6	1	3



0370197	30970	Primaria	Sector Educación	PLAZA PRINCIPAL S/N	Salcahuasi	50	4	6
0371443	31096	Primaria	Sector Educación	CALLE PRINCIPAL S/N	Salcahuasi	17	1	6
0371492	31101	Primaria	Sector Educación	PLAZA PRINCIPAL	Salcahuasi	39	3	6
0371500	31102	Primaria	Sector Educación	CALLE PRINCIPAL S/N	Salcahuasi	25	2	6
0371526	31104	Primaria	Sector Educación	CALLE PRINCIPAL S/N	Salcahuasi	12	1	5
0365049	31210	Primaria	Sector Educación	PLAZA PRINCIPAL	Salcahuasi	14	2	6
0365353	31242	Primaria	Sector Educación	CALLE PRINCIPAL S/N	Salcahuasi	35	3	6
0470617	31328	Primaria	Sector Educación	PLAZA PRINCIPAL	Salcahuasi	45	3	6
0470732	31340	Primaria	Sector Educación	CAMINO PRINCIPAL	Salcahuasi	18	2	5
0555177	31375	Primaria	Sector Educación	CALLE PRINCIPAL S/N	Salcahuasi	34	3	6
0687327	36429	Primaria	Sector Educación	CALLE PRINCIPAL S/N	Salcahuasi	26	2	6
0638353	36455	Primaria	Sector Educación	PLAZA PRINCIPAL S/N	Salcahuasi	7	1	4
0638320	36460	Primaria	Sector Educación	CALLE PRINCIPAL S/N	Salcahuasi	5	1	4
0580043	DANIEL ALCIDES CARRION	Secundaria	Sector Educación	CALLE PRINCIPAL S/N	Salcahuasi	102	11	5
0580050	JOSE SANTOS CHOCANO	Secundaria	Sector Educación	CALLE PRINCIPAL S/N	Salcahuasi	94	12	5
1408871	36783	Primaria	Sector Educación	PLAZA PRINCIPAL	Salcahuasi	28	2	6
1407477	JESUS DE NAZARET	Secundaria	Sector Educación	PLAZA PRINCIPAL	Salcahuasi	46	7	5
1407675	663	Inicial - Cuna Jardín	Sector Educación	PLAZA PRINCIPAL	Salcahuasi	8	1	3
1407865	662	Inicial - Jardín	Sector Educación	PARQUE PLAZA PRINCIPAL S/N	Salcahuasi	11	1	3
1407873	664	Inicial - Cuna Jardín	Sector Educación	PLAZA PRINCIPAL	Salcahuasi	11	1	3
1407931	SANTA ISABEL	Secundaria	Sector Educación	PLAZA PRINCIPAL	Salcahuasi	59	8	5
1350842	36799	Primaria	Sector Educación	PLAZA PRINCIPAL	Salcahuasi	21	2	6
1385608	36804	Primaria	Sector Educación	PLAZA PRINCIPAL	Salcahuasi	16	1	5
1550060	907	Inicial - Jardín	Sector Educación	PLAZA PRINCIPAL	Salcahuasi	17	1	3
1550078	908	Inicial - Jardín	Sector Educación	PLAZA PRINCIPAL	Salcahuasi	13	1	3
1549864	31340	Inicial - Jardín	Sector Educación	CAMINO PRINCIPAL	Salcahuasi	12	1	3
1549856	31328	Inicial - Jardín	Sector Educación	PLAZA PRINCIPAL DE MUCHA	Salcahuasi	14	1	3
1562354	36799	Inicial - Jardín	Sector Educación	PLAZA PRINCIPAL	Salcahuasi	6	1	3
1562362	36804	Inicial - Jardín	Sector Educación	PLAZA PRINCIPAL	Salcahuasi	7	1	2
1572973	ANTONIO BRACK EGG	Secundaria	Sector Educación	PLAZA PRINCIPAL	Salcahuasi	89	7	5
2878516	LAS ROSITAS	Inicial No Escolarizado	Sector Educación	CALLE PRINCIPAL S/N	Salcahuasi	2	0	1
2878517	LOS ANGELITOS	Inicial No Escolarizado	Sector Educación	PARQUE PLAZA PRINCIPAL	Salcahuasi	4	0	2
2878519	LAS GOLONDRINAS	Inicial No Escolarizado	Sector Educación	PARQUE PLAZA PRINCIPAL	Salcahuasi	3	0	3
2878511	LOS CLAVELITOS	Inicial No Escolarizado	Sector Educación	PARQUE PLAZA PRINCIPAL	Salcahuasi	7	0	3
2878519	LOS ENANITOS	Inicial No Escolarizado	Sector Educación	PARQUE PLAZA PRINCIPAL	Salcahuasi	4	0	2
1633759	CEBA - 34051	Básica Alternativa - Inicial e Intermedio	Sector Educación	PLAZA PRINCIPAL S/N	Salcahuasi	57	2	5
2876230	LOS PATITOS	Inicial No Escolarizado	Sector Educación	PARQUE PLAZA PRINCIPAL	Salcahuasi	3	0	2
1770502	1190	Inicial - Jardín	Sector Educación	PLAZA PRINCIPAL DE PONGOLLO	Salcahuasi	9	1	3
1770510	36828	Primaria	Sector Educación	CARRETERA A HUANCAYO	Salcahuasi	16	1	6

FUENTE: SISEVE/CONTRA LA VIOLENCIA ESCOLAR.

DISTRITO DE SAN MARCOS DE ROCCHAC								
N°	Nombres de IE	Nivel / Modalidad	Sector / Dependencia	Dirección de IE	Dirección	Asignados (Censos Educativos 2021)	Docentes (Censos Educativos 2021)	Secciónes (Censos Educativos 2021)
0686709	172	Inicial - Jardín	Sector Educación	CALLE PRINCIPAL S/N	San Marcos de Rocchac	21	1	3
0687012	204	Inicial - Jardín	Sector Educación	CALLE PRINCIPAL S/N	San Marcos de Rocchac	12	1	3
0716605	246	Inicial - Cuna Jardín	Sector Educación	CALLE PRINCIPAL S/N	San Marcos de Rocchac	17	2	3
0743435	294	Inicial - Jardín	Sector Educación	PLAZA PRINCIPAL S/N	San Marcos de Rocchac	9	1	3
0743443	309	Inicial - Cuna Jardín	Sector Educación	CALLE PRINCIPAL S/N	San Marcos de Rocchac	12	2	5
1060292	545	Inicial - Jardín	Sector Educación	PLAZA PRINCIPAL	San Marcos de Rocchac	3	1	2

0370148	30965	Primaria	Sector Educación	PLAZA PRINCIPAL S/N	San Marcos de Rocchac	31	3	6
0370155	30966	Primaria	Sector Educación	PLAZA PRINCIPAL S/N	San Marcos de Rocchac	23	2	6
0370163	30967	Primaria	Sector Educación	PLAZA PRINCIPAL JATUN PAMPA S/N	San Marcos de Rocchac	41	3	6
0371393	31091	Primaria	Sector Educación	PLAZA PRINCIPAL S/N	San Marcos de Rocchac	25	2	6
0371401	31092	Primaria	Sector Educación	CALLE SANTA ROSA	San Marcos de Rocchac	11	1	5
0371419	31093	Primaria	Sector Educación	CALLE PLAZA PRINCIPAL S/N	San Marcos de Rocchac	11	1	4
0365031	31209	Primaria	Sector Educación	PLAZA PRINCIPAL	San Marcos de Rocchac	28	2	6
0365288	31235	Primaria	Sector Educación	CALLE PRINCIPAL S/N	San Marcos de Rocchac	24	2	6
0365312	31238	Primaria	Sector Educación	PLAZA PRINCIPAL	San Marcos de Rocchac	21	2	6
0365692	31275	Primaria	Sector Educación	BARRIO PRINCIPAL	San Marcos de Rocchac	26	3	6
0687335	36476	Primaria	Sector Educación	PLAZA PRINCIPAL S/N	San Marcos de Rocchac	2	1	1
0687798	RAMON CASTILLA	Secundaria	Sector Educación	BARRIO PALOMA RUMI	San Marcos de Rocchac	53	8	5
0569756	7 DE JUNIO	Secundaria	Sector Educación	AVENIDA HUANCAYO S/N	San Marcos de Rocchac	83	9	5
159708	JUAN VELAZCO ALVARADO	Secundaria	Sector Educación	PLAZA PRINCIPAL S/N	San Marcos de Rocchac	92	14	6
1407550	654	Inicial - Jardín	Sector Educación	CALLE PRINCIPAL	San Marcos de Rocchac	10	1	3
1350867	MACISTE DIAZ ABAD	Secundaria	Sector Educación	PLAZA PRINCIPAL	San Marcos de Rocchac	43	8	5
0638387	36445	Primaria	Sector Educación	CALLE PLAZA PRINCIPAL S/N	San Marcos de Rocchac	6	1	4
1550086	909	Inicial - Jardín	Sector Educación	PLAZA PRINCIPAL	San Marcos de Rocchac	7	1	3
1549757	31092	Inicial - Jardín	Sector Educación	PLAZA DE SAN FRANCISCO DE PACCHA	San Marcos de Rocchac	8	1	3
1549799	31209	Inicial - Jardín	Sector Educación	PLAZA PRINCIPAL SAN PABLO DE HUANCUILCA	San Marcos de Rocchac	7	1	3
1549815	31275	Inicial - Jardín	Sector Educación	CALLE PLAZA PRINCIPAL SN	San Marcos de Rocchac	10	1	3
1562370	36806	Primaria	Sector Educación	AVENIDA INDEPENDENCIA S/N	San Marcos de Rocchac	8	1	6
1562388	893	Inicial - Jardín	Sector Educación	PLAZA PRINCIPAL	San Marcos de Rocchac	10	1	3
1879305	LAS NARANJITAS	Inicial No Escolarizado	Sector Educación	PARQUE PLAZA PRINCIPAL	San Marcos de Rocchac	4	0	2
4633767	CEBA - 34052	Básica Alternativa - Inicial e Intermedio	Sector Educación	PLAZA PRINCIPAL S/N	San Marcos de Rocchac	70	2	5
3744936	36826	Primaria	Sector Educación	PLAZA PRINCIPAL S/N	San Marcos de Rocchac	15	1	6
1965232	LAS ARDILLITAS	Inicial No Escolarizado	Sector Educación	PARQUE PLAZA PRINCIPAL	San Marcos de Rocchac	4	0	3
1777184	SAN JUAN DE VISTA ALEGRE	Primaria	Sector Educación	SAN JUAN DE VISTA ALEGRE	San Marcos de Rocchac	9	1	4

FUENTE: SISEVE/CONTRA LA VIOLENCIA ESCOLAR.

DISTRITO DE SURCUBAMBA

ID	Nombre de IE	Nivel / Modalidad	Gestión / Dependencia	Dirección de IE	Dirección	Alumnos (Censos educativos 2021)	Docentes (Censos educativos 2021)	Situaciones (Censos educativos 2021)
0716654	251	Inicial - Jardín	Sector Educación	CALLE PRINCIPAL S/N	Surcubamba	19	1	3
0743484	310	Inicial - Jardín	Sector Educación	CAMINO PRINCIPAL S/N	Surcubamba	13	1	3
0791301	421	Inicial - Jardín	Sector Educación	CALLE PRINCIPAL S/N	Surcubamba	36	2	3
0568939	445	Inicial - Jardín	Sector Educación	CALLE PRINCIPAL	Surcubamba	11	1	3
1058569	453	Inicial - Jardín	Sector Educación	CALLE PRINCIPAL S/N	Surcubamba	8	1	3
0716621	466	Inicial - Cuna Jardín	Sector Educación	CALLE PRINCIPAL S/N	Surcubamba	23	1	3
0568996	30055	Primaria	Sector Educación	CALLE PRINCIPAL S/N	Surcubamba	32	3	6
0568980	30061	Primaria	Sector Educación	PLAZA PRINCIPAL	Surcubamba	24	2	6
0370221	30973	Primaria	Sector Educación	AVENIDA HUANCAYO S/N	Surcubamba	101	7	6

0489906	SAN PEDRO	Secundaria	Sector Educación	CALLE PRINCIPAL S/N	Surcubamba	138	21	10
0371542	31106	Primaria	Sector Educación	PLAZA PRINCIPAL S/N	Surcubamba	22	2	6
0371591	31111	Primaria	Sector Educación	PLAZA PRINCIPAL S/N	Surcubamba	35	3	6
0371617	31113	Primaria	Sector Educación	PLAZA PRINCIPAL S/N	Surcubamba	31	3	6
0371625	31114	Primaria	Sector Educación	ESTADIO MUNICIPAL	Surcubamba	59	6	6
0371633	31115	Primaria	Sector Educación	PLAZA PRINCIPAL	Surcubamba	76	6	6
0375246	31278	Primaria	Sector Educación	PLAZA PRINCIPAL	Surcubamba	25	2	5
0553875	31408	Primaria	Sector Educación	PLAZA PRINCIPAL	Surcubamba	9	1	4
0518662	31456	Primaria	Sector Educación	PLAZA PRINCIPAL S/N	Surcubamba	23	2	5
0569012	31471	Primaria	Sector Educación	PLAZA PRINCIPAL S/N	Surcubamba	21	2	6
0622803	36461	Primaria	Sector Educación	PLAZA PRINCIPAL S/N	Surcubamba	65	5	6
0829812	36662	Primaria	Sector Educación	PLAZA PRINCIPAL S/N	Surcubamba	6	1	4
0687814	PNP @ NAVIO COMUN GAVILAN	Secundaria	Sector Educación	PLAZA PRINCIPAL	Surcubamba	123	13	6
1407808	657	Inicial - Jardín	Sector Educación	CALLE PRINCIPAL S/N	Surcubamba	8	1	3
1407857	656	Inicial - Jardín	Sector Educación	BELLAVISTA	Surcubamba	14	2	3
1407964	655	Inicial - Jardín	Sector Educación	PLAZA PRINCIPAL	Surcubamba	21	1	3
1407972	659	Inicial - Cuna Jardín	Sector Educación	PLAZA PRINCIPAL	Surcubamba	9	1	3
1350792	SAN MARTIN DE PORRES	Secundaria	Sector Educación	PLAZA PRINCIPAL	Surcubamba	137	18	8
1361336	36800	Primaria	Sector Educación	PLAZA PRINCIPAL	Surcubamba	34	3	6
1407758	36815	Primaria	Sector Educación	MILLO	Surcubamba	13	1	6
1550102	913	Inicial - Jardín	Sector Educación	PLAZA PRINCIPAL	Surcubamba	7	1	3
1549898	31408	Inicial - Jardín	Sector Educación	PLAZA PRINCIPAL	Surcubamba	3	1	3
1549823	31278	Inicial - Jardín	Sector Educación	PLAZA PRINCIPAL DE PUCARUMI	Surcubamba	9	1	3
1549575	30061	Inicial - Jardín	Sector Educación	PLAZA PRINCIPAL	Surcubamba	8	1	3
1560242	911	Inicial - Jardín	Sector Educación	SAN JUAN DE BUENA VISTA	Surcubamba	10	1	3
1560259	912	Inicial - Jardín	Sector Educación	SACHACOPATA	Surcubamba	6	1	3
1573039	MARIO VARGAS LLOSA	Secundaria	Sector Educación	PLAZA PRINCIPAL	Surcubamba	62	8	5
1633726	CEBA - 34048	Básica Alternativa - Avanzado	Sector Educación	PLAZA PRINCIPAL S/N	Surcubamba	68	4	4
1701341	1165	Inicial - Jardín	Sector Educación	PLAZA PRINCIPAL S/N	Surcubamba	12	1	3
1701358	1166	Inicial - Jardín	Sector Educación	PLAZA PRINCIPAL S/N	Surcubamba	9	1	3
1701366	1167	Inicial - Jardín	Sector Educación	PLAZA PRINCIPAL S/N	Surcubamba	3	1	2
1701390	CESAR VALLEJO MENDOZA	Secundaria	Sector Educación	PLAZA PRINCIPAL S/N	Surcubamba	74	7	5
2876229	LOS CLAVELITOS	Inicial No Escolarizado	Sector Educación	CARRERA PRINCIPAL S/N	Surcubamba	2	0	1
3991078	GOTITAS DEL SABER	Inicial No Escolarizado	Sector Educación	PARQUE PLAZA PRINCIPAL	Surcubamba	5	0	2
1740109	1179	Inicial - Jardín	Sector Educación	COCHAPAMPA	Surcubamba	9	1	3
1753409	JOSE ABELARDO QUIÑONES GONZALES	Secundaria	Sector Educación	PLAZA PRINCIPAL DE JATOSPATA	Surcubamba	43	7	5
3946247	MI TESORO	Inicial No Escolarizado	Sector Educación	PARQUE PLAZA PRINCIPAL	Surcubamba	2	0	2
3946248	LOS LIDERES	Inicial No Escolarizado	Sector Educación	CARRERA PRINCIPAL S/N	Surcubamba	5	0	3
1768431	35025	Básica Especial - Primaria	Sector Educación	AVENIDA HUANCAYO S/N	Surcubamba	3	3	3

FUENTE: SISEVE/CONTRA LA VIOLENCIA ESCOLAR.

DISTRITO DE TINTAY PUNCU

N°	Número de IE	Nivel / Modalidad	Sector / Dependencia	Dirección de IE	Dirección	Alumnos (Censos Educativos 2011)	Docentes (Censos Educativos 2011)	Secciones (Censos Educativos 2011)
0716647	250	Inicial - Jardín	Sector Educación	CALLE PRINCIPAL S/N	Tintay Puncu	28	3	3
0743468	296	Inicial - Jardín	Sector Educación	CALLE PRINCIPAL S/N	Tintay Puncu	24	3	3
0743476	297	Inicial - Jardín	Sector Educación	PLAZA PRINCIPAL S/N	Tintay Puncu	25	2	3
0370239	30974	Primaria	Sector Educación	CALLE PRINCIPAL S/N	Tintay Puncu	122	7	6
0370247	30975	Primaria	Sector Educación	CALLE PRINCIPAL S/N	Tintay Puncu	48	5	6
0371575	31109	Primaria	Sector Educación	CALLE PRINCIPAL S/N	Tintay Puncu	34	3	6
0371583	31110	Primaria	Sector Educación	CALLE PRINCIPAL S/N	Tintay Puncu	110	7	6
0470500	31317	Primaria	Sector Educación	PLAZA PRINCIPAL	Tintay Puncu	12	1	5



0553974	31407	Primaria	Sector Educación	PLAZA PRINCIPAL	Tintay Puncu	19	1	6
0638411	36456	Primaria	Sector Educación	PLAZA PRINCIPAL	Tintay Puncu	24	2	6
0637520	SAN JOSE	Secundaria	Sector Educación	PLAZA PRINCIPAL	Tintay Puncu	116	16	8
1058189	SANTA CRUZ	Secundaria	Sector Educación	PLAZA PRINCIPAL S/N	Tintay Puncu	93	8	5
1244789	574	Inicial - Jardín	Sector Educación	PLAZA PRINCIPAL S/N	Tintay Puncu	23	2	3
0687805	SIMON BOLIVAR	Secundaria	Sector Educación	PLAZA PRINCIPAL	Tintay Puncu	111	11	5
1407717	660	Inicial - Jardín	Sector Educación	BARRIO RANRA JATUS	Tintay Puncu	15	1	3
1358035	ASUNCION DEL SEÑOR	Secundaria	Sector Educación	PLAZA PRINCIPAL	Tintay Puncu	60	8	5
0743492	36575	Primaria	Sector Educación	PLAZA PRINCIPAL S/N	Tintay Puncu	7	1	5
1389980	SAN JOSE	Superior Tecnológica	Sector Educación	CALLE ESCANDINAVOS S/N	Tintay Puncu	59	8	3
1415058	710	Inicial - Jardín	Sector Educación	PLAZA PRINCIPAL	Tintay Puncu	12	1	3
1415090	715	Inicial - Jardín	Sector Educación	PLAZA PRINCIPAL	Tintay Puncu	7	1	3
1550110	914	Inicial - Jardín	Sector Educación	PLAZA PRINCIPAL	Tintay Puncu	13	1	3
1550128	915	Inicial - Jardín	Sector Educación	PLAZA PRINCIPAL	Tintay Puncu	8	1	3
1560267	917	Inicial - Jardín	Sector Educación	LAYAN PAMPA	Tintay Puncu	30	3	3
1633775	CEBA - 34053	Básica Alternativa - Inicial e Intermedio	Sector Educación	PLAZA PRINCIPAL	Tintay Puncu	37	2	5
3946246	LOS ANGELITOS DE DIOS	Inicial No Escolarizado	Sector Educación	CARRETERA PRINCIPAL S/N	Tintay Puncu	2	0	2
1789379	CEBA - 34053	Básica Alternativa - Avanzado	Sector Educación	PLAZA PRINCIPAL	Tintay Puncu	45	1	4

FUENTE: SISEVE/CONTRA LA VIOLENCIA ESCOLAR.



DISTRITO DE QUICHUAS

ID	Nombre de IE	Nivel / Modalidad	Sector / Dependencia	Dirección de IE	Districto	Alumnos (Censo educativo 2021)	Docentes (Censo educativo 2021)	Docentes (Censo educativo 2021)
0632984	MICAELA BASTIDAS PUYUCAHUA	Inicial - Cuna Jardín	Sector Educación	AVENIDA SANTIAGO ANTUNEZ MAYOLO	Quichuas	66	5	5
0364950	MICAELA BASTIDAS PUYUCAHUA	Primaria	Sector Educación	AVENIDA SANTIAGO ANTUNEZ MAYOLO	Quichuas	147	11	8
0365320	31239	Primaria	Sector Educación	CAMINO REAL	Quichuas	31	3	6
0375253	31279	Primaria	Sector Educación	PLAZA PRINCIPAL	Quichuas	88	8	6
0375279	31281	Primaria	Sector Educación	PLAZA PRINCIPAL	Quichuas	59	5	6
0470484	31315-SANTA ROSA DE MALLMA	Primaria	Sector Educación	PLAZA PRINCIPAL	Quichuas	91	7	6
0470625	31329	Primaria	Sector Educación	PLAZA PRINCIPAL	Quichuas	17	2	6
0470633	31330	Primaria	Sector Educación	PLAZA PRINCIPAL	Quichuas	58	4	6
0470680	31448	Primaria	Sector Educación	PLAZA PRINCIPAL	Quichuas	51	5	6
0470675	31473	Primaria	Sector Educación	PLAZA PRINCIPAL	Quichuas	39	2	6
04709103	30408	Primaria	Sector Educación	CALLE PRINCIPAL	Quichuas	11	1	5
0638478	36448	Primaria	Sector Educación	PLAZA PRINCIPAL	Quichuas	19	2	6
0687731	MICAELA BASTIDAS PUYUCAHUA	Secundaria	Sector Educación	AVENIDA SANTIAGO ANTUNEZ MAYOLO	Quichuas	217	21	10
0552497	31367	Primaria	Sector Educación	PLAZA PRINCIPAL	Quichuas	36	3	6
0498964	31344	Primaria	Sector Educación	PLAZA PRINCIPAL S/N	Quichuas	18	2	6
1407428	ANDRES AVELINO CACERES	Secundaria	Sector Educación	PLAZA PRINCIPAL	Quichuas	69	8	5
1407568	713	Inicial - Jardín	Sector Educación	PLAZA PRINCIPAL	Quichuas	16	2	3
1407683	MARISCAL CASTILLA	Secundaria	Sector Educación	PLAZA PRINCIPAL	Quichuas	104	12	6
1407741	667	Inicial - Jardín	Sector Educación	JIRON JUAN VELASCO ALVARADO S/N	Quichuas	18	1	3
1350818	SAN FERNANDO	Secundaria	Sector Educación	PLAZA PRINCIPAL S/N	Quichuas	74	8	5
1453000	791	Inicial - Jardín	Sector Educación	PLAZA PRINCIPAL	Quichuas	16	1	3
1453016	792	Inicial - Jardín	Sector Educación	PLAZA PRINCIPAL	Quichuas	28	2	3
1453026	793	Inicial - Jardín	Sector Educación	PLAZA PRINCIPAL	Quichuas	13	1	3
1453034	794	Inicial - Jardín	Sector Educación	PLAZA PRINCIPAL	Quichuas	22	2	3
1453042	795	Inicial - Jardín	Sector Educación	SANTA ROSA DE MALLMA	Quichuas	29	2	3
1453059	796	Inicial - Jardín	Sector Educación	COLCA	Quichuas	39	4	3
1453067	797	Inicial - Jardín	Sector Educación	PLAZA PRINCIPAL	Quichuas	31	2	3
1453075	798	Inicial - Jardín	Sector Educación	PLAZA PRINCIPAL	Quichuas	15	1	3
1452895	30408	Inicial - Jardín	Sector Educación	MIRAFLORES DE MALLMA	Quichuas	7	1	3

1560291	920	Inicial - Jardín	Sector Educación	SAN ANDRES	Quichuas	12	1	2
1562313	31367	Inicial - Jardín	Sector Educación	PLAZA PRINCIPAL	Quichuas	17	2	3
1573005	JUAN VELASCO ALVARADO	Secundaria	Sector Educación	TRES DE MAYO SAN JOSE	Quichuas	66	9	5
2869429	PERLITAS	Inicial No Escolarizado	Sector Educación	PARQUE PLAZA PRINCIPAL	Quichuas	4	0	3
1630474	MARIO VARGAS LLOSA	Secundaria	Sector Educación	PLAZA PRINCIPAL S/N	Quichuas	61	8	5
3942855	RAYITOS DE COLORES	Inicial No Escolarizado	Sector Educación	SAN ANDRES	Quichuas	5	0	2
3950499	LOS EXITOSOS	Inicial No Escolarizado	Sector Educación	CALLE PRINCIPAL S/N	Quichuas	6	0	3
1770452	1191	Inicial - Jardín	Sector Educación	CARRETERA CENTRAL	Quichuas	11	1	3
1770480	36829	Primaria	Sector Educación	CARRETERA CENTRAL	Quichuas	26	2	6

FUENTE: SISEVE/CONTRA LA VIOLENCIA ESCOLAR.

DISTRITO DE ANDAYMARCA								
R	Nombre de IE	Nivel / Modalidad	Gestión / Dependencia	Dirección de IE	Distrito	Alumnos (Censo Educativo 2021)	Docentes (Censo Educativo 2021)	Secciones (Censo Educativo 2021)
0364968	31202	Primaria	Sector Educación	PLAZA PRINCIPAL	Andaymarca	52	3	6
0370767	31027	Primaria	Sector Educación	PLAZA PRINCIPAL	Andaymarca	68	6	6
0370791	31030	Primaria	Sector Educación	CALLE PRINCIPAL S/N	Andaymarca	91	9	7
0370817	31032	Primaria	Sector Educación	PLAZA PRINCIPAL	Andaymarca	46	4	6
0370825	31033	Primaria	Sector Educación	CALLE PLAZA PRINCIPAL	Andaymarca	8	1	4
0687525	36492	Primaria	Sector Educación	PLAZA PRINCIPAL S/N	Andaymarca	72	7	6
0743260	36559	Primaria	Sector Educación	PLAZA PRINCIPAL	Andaymarca	14	2	6
0743328	CARLOS AUGUSTO SALAVERRY	Secundaria	Sector Educación	ANDAYMARCA	Andaymarca	130	11	6
1059898	JOSE CARLOS MARIATEGUI	Secundaria	Sector Educación	PLAZA PRINCIPAL	Andaymarca	56	9	5
1407733	661	Inicial - Jardín	Sector Educación	PLAZA PRINCIPAL	Andaymarca	47	3	3
1407980	36784	Primaria	Sector Educación	PLAZA PRINCIPAL	Andaymarca	7	1	6
1432475	LUIS FEDERICO SALAS GUEVARA SCHUTZ	Secundaria	Sector Educación	PLAZA PRINCIPAL	Andaymarca	54	7	5
1452929	783	Inicial - Jardín	Sector Educación	QUINTAO	Andaymarca	33	2	3
1452937	784	Inicial - Jardín	Sector Educación	PLAZA PRINCIPAL	Andaymarca	28	2	3
1452960	787	Inicial - Jardín	Sector Educación	HUARANHUAY	Andaymarca	22	2	3
1453083	799	Inicial - Jardín	Sector Educación	PLAZA PRINCIPAL	Andaymarca	5	1	3
1453091	800	Inicial - Jardín	Sector Educación	SIETE HEROES	Andaymarca	7	1	3
1453291	31202	Inicial - Jardín	Sector Educación	PLAZA PRINCIPAL	Andaymarca	21	2	3
1452347	36559	Inicial - Jardín	Sector Educación	PLAZA PRINCIPAL	Andaymarca	8	1	3
1618552	1063	Inicial - Jardín	Sector Educación	PLAZA PRINCIPAL	Andaymarca	5	1	2
1722271	SAN JUAN BAUTISTA	Secundaria	Sector Educación	CARRETERA PRINCIPAL S/N	Andaymarca	49	8	5
3950496	OSITOS	Inicial No Escolarizado	Sector Educación	CALLE PUCUTAZCA / DURASNUYOC	Andaymarca	5	0	3

FUENTE: SISEVE/CONTRA LA VIOLENCIA ESCOLAR.

DISTRITO DE ROBLE								
R	Nombre de IE	Nivel / Modalidad	Gestión / Dependencia	Dirección de IE	Distrito	Alumnos (Censo Educativo 2021)	Docentes (Censo Educativo 2021)	Secciones (Censo Educativo 2021)
0743450	547	Inicial - Jardín	Sector Educación	PLAZA PRINCIPAL S/N	Roble	47	1	3
0370254	30976	Primaria	Sector Educación	CALLE PRINCIPAL S/N	Roble	22	2	5
0371609	31112	Primaria	Sector Educación	PLAZA PRINCIPAL S/N	Roble	86	7	6
0716670	36529	Primaria	Sector Educación	PLAZA PRINCIPAL S/N	Roble	40	3	6
1058106	36766	Primaria	Sector Educación	CALLE PRINCIPAL S/N	Roble	34	3	6
1408863	JOSE GALVEZ EGUSQUIZA	Secundaria	Sector Educación	AVENIDA CONVENTO S/N	Roble	128	10	6
1415066	711	Inicial - Jardín	Sector Educación	PLAZA PRINCIPAL	Roble	8	1	2
1415082	714	Inicial - Jardín	Sector Educación	PLAZA PRINCIPAL	Roble	27	3	3
1550136	916	Inicial - Jardín	Sector Educación	PLAZA PRINCIPAL	Roble	15	1	3
1740117	1180	Inicial - Jardín	Sector Educación	SAN ISIDRO - CEDROPAMPA	Roble	10	1	3
1764489	1185	Inicial - Jardín	Sector Educación	PLAZA PRINCIPAL	Roble	8	1	3



1764497	36827	Primaria	Sector Educación	PLAZA PRINCIPAL	Roble	11	1	5
---------	-------	----------	------------------	-----------------	-------	----	---	---

FUENTE: SISEVE/CONTRA LA VIOLENCIA ESCOLAR.

DISTRITO DE PICHOS								
ID	Número de IE	Nivel / Modalidad	Sector / Dependencia	Dirección de IE	Distrito	Alumnos (Censo educativo 2021)	Docentes (Censo educativo 2021)	Secciones (Censo educativo 2021)
0601252	158	Inicial - Jardín	Sector Educación	CALLE PRINCIPAL	Pichos	80	4	4
0364992	31205	Primaria	Sector Educación	PUCARAPATA	Pichos	9	2	4
0370031	30954	Primaria	Sector Educación	CALLE PRINCIPAL	Pichos	189	15	12
0371138	31064	Primaria	Sector Educación	PLAZA PRINCIPAL	Pichos	56	5	6
0371146	31065	Primaria	Sector Educación	PLAZA PRINCIPAL	Pichos	4	1	4
0371153	31066	Primaria	Sector Educación	PLAZA PRINCIPAL	Pichos	8	1	5
0518286	31445	Primaria	Sector Educación	PLAZA PRINCIPAL	Pichos	49	3	6
0569780	30174	Primaria	Sector Educación	PLAZA PRINCIPAL	Pichos	8	1	4
0569814	30315	Primaria	Sector Educación	PLAZA PRINCIPAL	Pichos	16	1	6
0636068	36446	Primaria	Sector Educación	PARQUE PLAZA PRINCIPAL	Pichos	5	1	2
0743401	36582	Primaria	Sector Educación	SAN CRISTOBAL DE PUYTOC	Pichos	26	1	6
0580381	SANTIAGO	Secundaria	Sector Educación	JIRON AREQUIPA SIN	Pichos	163	19	9
0829903	36643	Primaria	Sector Educación	CAMINO PRINCIPAL	Pichos	5	1	3
1415074	712	Inicial - Jardín	Sector Educación	PLAZA PRINCIPAL	Pichos	30	2	3
1549682	30174	Inicial - Jardín	Sector Educación	CCARUACC	Pichos	2	1	1
1549906	31445	Inicial - Jardín	Sector Educación	PLAZA PRINCIPAL	Pichos	30	2	3
1580325	36582	Inicial - Jardín	Sector Educación	PUYTOCC	Pichos	22	1	3
1573021	LEONCIO PRADO GUTIERREZ	Secundaria	Sector Educación	PLAZA PRINCIPAL	Pichos	49	8	5
1618602	1068	Inicial - Jardín	Sector Educación	PLAZA PRINCIPAL	Pichos	7	1	3
1649797	1122	Inicial - Jardín	Sector Educación	PLAZA PRINCIPAL S/N	Pichos	7	1	2
3964976	RAYITOS DE SOL	Inicial No Escolarizado	Sector Educación	CALLE ANTIPAHUAS	Pichos	4	0	2
3978279	TODO CON AMOR	Inicial No Escolarizado	Sector Educación	CARRETERA PRINCIPAL	Pichos	2	0	1

FUENTE: SISEVE/CONTRA LA VIOLENCIA ESCOLAR.



DISTRITO DE SANTIAGO DE TUCUMA								
ID	Número de IE	Nivel / Modalidad	Sector / Dependencia	Dirección de IE	Distrito	Alumnos (Censo educativo 2021)	Docentes (Censo educativo 2021)	Secciones (Censo educativo 2021)
0370494	31000	Primaria	Sector Educación	SANTA CRUZ DE CHAUCHORA	Santiago de Tucuma	11	2	5
0370510	31002	Primaria	Sector Educación	PLAZA PRINCIPAL	Santiago de Tucuma	11	1	5
0716100	36549	Primaria	Sector Educación	CAMINO A SAN JUAN DE PAUCAPAMPA	Santiago de Tucuma	6	1	4
0364984	31204	Primaria	Sector Educación	CARRETERA PRINCIPAL	Santiago de Tucuma	60	5	6
0370486	30989	Primaria	Sector Educación	PLAZA PRINCIPAL	Santiago de Tucuma	72	9	7
0370528	31003	Primaria	Sector Educación	PLAZA PRINCIPAL	Santiago de Tucuma	18	2	6
0716084	36535	Primaria	Sector Educación	PLAZA PRINCIPAL	Santiago de Tucuma	6	1	3
0687871	MARISCAL CACERES	Secundaria	Sector Educación	BARRIO MOYOBAMBA	Santiago de Tucuma	111	13	5
1407832	666	Inicial - Jardín	Sector Educación	BARRIO MOYOBAMBA	Santiago de Tucuma	24	2	3
0829937	36666	Primaria	Sector Educación	PLAZA PRINCIPAL	Santiago de Tucuma	20	2	6
1550003	900	Inicial - Jardín	Sector Educación	PLAZA PRINCIPAL	Santiago de Tucuma	10	1	3
1550037	904	Inicial - Jardín	Sector Educación	PLAZA PRINCIPAL	Santiago de Tucuma	14	2	3

1560341	31000	Inicial - Jardín	Sector Educación	SANTA CRUZ DE CHAUCORA	Santiago de Tucuma	10	1	2
1618628	1070	Inicial - Jardín	Sector Educación	PLAZA PRINCIPAL	Santiago de Tucuma	8	1	2
0005673	DIVINO MAESTRO	Inicial No Escolarizado	Sector Educación	PARQUE PLAZA PRINCIPAL	Santiago de Tucuma	5	0	2
1691807	1141	Inicial - Jardín	Sector Educación	PLAZA PRINCIPAL S/N	Santiago de Tucuma	5	1	2
1753375	SAN CRISTOBAL DE HUAYRAPIRI	Secundaria	Sector Educación	CARRETERA PRINCIPAL S/N	Santiago de Tucuma	70	9	5
1759232	1184	Inicial - Jardín	Sector Educación	CARRETERA PRINCIPAL S/N	Santiago de Tucuma	5	1	3

FUENTE: SISEVE/CONTRA LA VIOLENCIA ESCOLAR.

DISTRITO DE LAMBRAS								
ID	Nombre de IE	Nivel / Modalidad	Gestión / Dependencia	Dirección de IE	Distrito	Alumnos (Censos educativos 2021)	Docentes (Censos educativos 2021)	Secciones (Censos educativos 2021)
0716639	249	Inicial - Jardín	Sector Educación	PLAZA PRINCIPAL S/N	Lambras	14	1	3
0716662	262	Inicial - Jardín	Sector Educación	PLAZA PRINCIPAL S/N	Lambras	17	1	3
1060250	543	Inicial - Jardín	Sector Educación	CALLE PRINCIPAL S/N	Lambras	7	1	3
0370007	30951	Primaria	Sector Educación	CALLE PRINCIPAL S/N	Lambras	21	2	6
0371039	31054	Primaria	Sector Educación	PLAZA PRINCIPAL S/N	Lambras	10	1	5
0371047	31055	Primaria	Sector Educación	CALLE PRINCIPAL S/N	Lambras	15	1	5
0371054	31056	Primaria	Sector Educación	PLAZA PRINCIPAL	Lambras	11	1	6
0371567	31108	Primaria	Sector Educación	PLAZA PRINCIPAL S/N	Lambras	35	3	6
0365296	31236	Primaria	Sector Educación	PLAZA PRINCIPAL S/N	Lambras	7	1	4
0375287	31282	Primaria	Sector Educación	PLAZA PRINCIPAL	Lambras	20	2	5
0743518	36583	Primaria	Sector Educación	CALLE PRINCIPAL	Lambras	9	1	5
0687822	VICTOR RAUL HAYA DE LA TORRE	Secundaria	Sector Educación	CALLE PRINCIPAL S/N	Lambras	66	8	5
0580449	SEBASTIAN LORENTE IBANEZ	Secundaria	Sector Educación	AVENIDA 13 DE JUNIO S/N	Lambras	85	12	5
0687350	36477	Primaria	Sector Educación	PRINCIPAL	Lambras	14	2	6
1550011	901	Inicial - Jardín	Sector Educación	PLAZA PRINCIPAL	Lambras	9	1	3
1550094	910	Inicial - Jardín	Sector Educación	PLAZA PRINCIPAL	Lambras	6	1	3
1549931	31282	Inicial - Jardín	Sector Educación	PLAZA PRINCIPAL	Lambras	8	1	3
1549910	36477	Inicial - Jardín	Sector Educación	PRINCIPAL	Lambras	10	1	3
1549993	36583	Inicial - Jardín	Sector Educación	CALLE PRINCIPAL	Lambras	10	1	3
1559599	36821	Primaria	Sector Educación	PLAZA PRINCIPAL S/N	Lambras	15	1	6
1701325	1163	Inicial - Jardín	Sector Educación	PLAZA PRINCIPAL S/N	Lambras	4	1	2
1701333	1164	Inicial - Jardín	Sector Educación	PARQUE PLAZA PRINCIPAL S/N	Lambras	7	1	3
1701374	36822	Primaria	Sector Educación	PLAZA PRINCIPAL S/N	Lambras	15	1	6
1701382	JOSE MARIA ARGUEDAS	Secundaria	Sector Educación	PLAZA PRINCIPAL S/N	Lambras	27	7	5
3893386	LOS GERANIOS	Inicial No Escolarizado	Sector Educación	CARRETERA PRINCIPAL S/N	Lambras	4	0	3

FUENTE: SISEVE/CONTRA LA VIOLENCIA ESCOLAR.

Dentro de estas instituciones educativas debería respirarse un clima armonioso, pero muchas veces se suscitan dentro de sus aulas y fuera el problema número que aqueja dentro de nuestra Provincia: La Violencia, evidenciado y mostrado con las agresiones, las cuales se dan de las diferentes maneras:

- Físicas, por ejemplo: patadas, empujones y puñetes.
- Psicológicas, por ejemplo: amenazas, burlas y chismes.

-
- Sexuales, por ejemplo: insinuaciones y tocamientos.
 - Verbales, por ejemplo: insultos y apodos.
 - Virtuales, por ejemplo: decir cosas feas de la otra persona vía Facebook y mensajes de texto.
 - Con armas, por ejemplo: uso de cuchillos y armas de fuego.
 - Robos, por ejemplo: que te quiten dinero o comida.

Dentro de las agresiones, están involucrados las siguientes personas:

- La persona agredida, quien sufre el maltrato.
- El o los agresores, responsables del maltrato.
- Los(as) observadores(as), testigos de la agresión (cara a cara o a través de Internet y/o celulares).

CAUSAS:

No hay una única causa que explique la violencia escolar. Los expertos internacionales dicen que las siguientes características incrementan el riesgo de una persona de ser afectada por este tipo de violencia:

Individual: Por ejemplo, baja autoestima, impulsividad, fracaso escolar, pocas habilidades sociales y egocentrismo.

Familiar: Por ejemplo, prácticas de crianza autoritarias, maltrato intrafamiliar, poco tiempo compartido con la familia y escasa comunicación.

Escolar: Por ejemplo, normas de convivencia confusa, falta de liderazgo institucional, ausencia de educación en ciudadanía y falta de respeto y autoridad del profesorado.



Comunidad: Por ejemplo, escasas oportunidades económicas, violencia urbana, bajos niveles de participación comunitaria.

CONSECUENCIAS:

La violencia debilita la calidad de vida de la población, aumenta el miedo y la inseguridad ciudadana y deteriora el capital social porque genera aislamiento y desconfianza. La violencia escolar, en particular, no solo afecta la concentración y los aprendizajes de los y las escolares, sino que incrementa las tasas de ausentismo y deserción escolar, lo que perjudica su futuro profesional y económico.

A continuación, encontrarás las principales consecuencias de las tres formas más comunes de violencia escolar:

Castigo corporal: Bajo rendimiento escolar, lesiones físicas e incluso la muerte. A largo plazo, este tipo de castigo está orientado con la violencia doméstica, depresión y consumo excesivo de alcohol.

Violencia sexual: Las víctimas sufren traumas físicos y psicológicos y corren el riesgo de infecciones de transmisión sexual, incluido el VIH. Las niñas también pueden enfrentarse a las consecuencias de un embarazo no deseado, al aborto, estigma social y a verse obligadas a abandonar la escuela.

INTIMIDACIÓN:

También llamado *bullying*, acoso u hostigamiento escolar: por ejemplo, impacto negativo en la autoestima, soledad, vergüenza, ansiedad y hasta tendencias suicidas.



SOLUCIÓN:

Para prevenir la violencia escolar es necesario un enfoque integral y sostenido. Es decir: compromiso político y financiero, sólida investigación y legislación explícita, además de un trabajo coordinado entre escuelas, docentes, padres e integrantes de la comunidad, en el que los adultos supervisan los recreos, las víctimas y/o testigos reportan el incidente, la o las personas agresoras reparan el daño y las autoridades toman cartas en el asunto.



Para ello, es urgente promover más que nunca un clima escolar positivo y la enseñanza de habilidades socioemocionales que, como muestra la evidencia, ayudan a que los escolares se lleven mejor consigo mismos, con sus pares y adultos.

REPORTE EN EL SISEVE 2017 – 2022

El Siseve es la plataforma virtual del Ministerio de Educación (MINEDU) que permite a los estudiantes reportar casos de violencia en su contra o en contra de otros alumnos. Los padres de familia que sean testigos de un hecho que altere la vida cotidiana de un escolar, pueden también dar a conocer el caso para el inicio de una investigación. El proceso se realiza protegiendo la identidad de la persona.



La violencia escolar no solo se da entre estudiantes. Una de las variables del SíseVe clasifica a los casos según el “tipo de reporte”. Pueden ser: entre escolares, y del personal de la IE hacia escolares. El número total de casos reportados desde el 15/09/2013 al 31/03/2021, es de 40 008, cifra alarmante y preocupante.

Número de Casos Reportados en el SiseVe a nivel nacional (www.siseve.pe) del 15/09/2013 al 31/03/2021

Total de Casos Reportados 40 008

Personal IE a escolares (19044)
Entre escolares (20964)



Inicial (3328)
Primaria (14536)
Secundaria (21990)
No precisa (149)

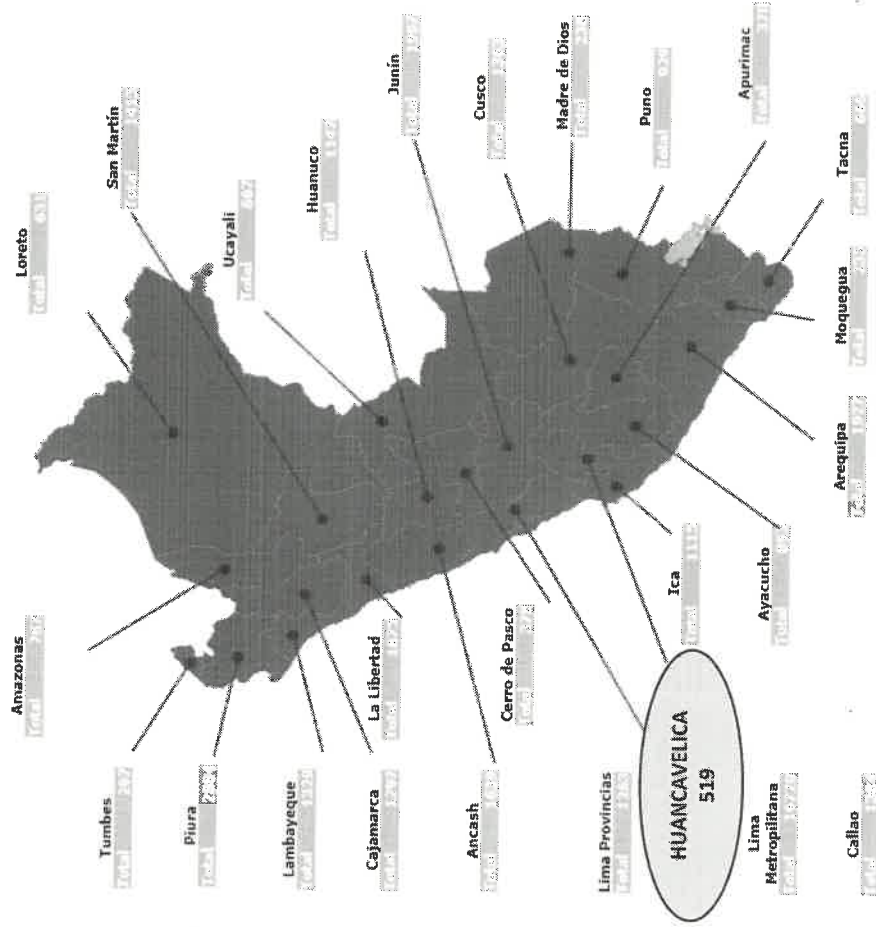


Hombres (19987)
Mujeres (20021)



Tipos de violencia

Física 20149
Psicológica 13473
Sexual 6386



Al realizar la visita al Portal SISEVE, para poder observar el número de casos reportados nos damos con una gran sorpresa, ya que dentro del reporte se puede observar que de lo que va del año enero a julio, se han suscitado denuncias, pudiéndose apreciar que durante los meses de abril, mayo y junio se han reportado más casos de violencia a nivel Nacional.



Visitas al mes							
	enero 2022	febrero 2022	marzo 2022	abril 2022	mayo 2022	junio 2022	julio 2022
Número de casos reportados en el Siseve a nivel nacional (www.siseve.pe) del 15/09/2013 al 28/02/2019	78	65	110	126	161	180	121

Como se puede visualizar en los siguientes cuadros se muestran los reportes de casos de violencias, correspondientes a la Provincia de Tayacaja, a partir del año 2018 al 2022 (actualidad).



FECHA REGISTRO	CÓDIGO DRE - DRE	UBICACIÓN DRE - DRE	NIVEL DRE - DRE	EL DRE - DRE	TÍPOLOGÍA DRE - DRE	TIPO VIOLENCIA DRE - DRE	CONSECUENCIAS DRE - DRE	FRECUENCIA DRE - DRE	ESTADO DE ATENCIÓN DRE - DRE	ACTIVO / AGRESION
14/12/2018	DRE Huancavelica	UGEL Tayacaja	Secundaria	Entre Escolares	Física	Sin lesiones	Una vez	Cerrado y Revisado	Por otra razón (especificar):	
14/12/2018	DRE Huancavelica	UGEL Tayacaja	Primaria	Personal IE a Escolares	Física	Castigo físico	Una vez	Cerrado y Revisado	Por otra razón (especificar):	
23/11/2018	DRE Huancavelica	UGEL Tayacaja	Secundaria	Entre Escolares	Física	Sin lesiones	Una vez	Cerrado y Revisado	Por otra razón (especificar):	
19/11/2018	DRE Huancavelica	UGEL Tayacaja	Primaria	Personal IE a Escolares	Sexual	Tocamientos, actos de connotación sexual o actos libidinosos	Una vez	Cerrado y Revisado	Por ser callado o tímido	
15/11/2018	DRE Huancavelica	UGEL Tayacaja	Primaria	Personal IE a Escolares	Física	Castigo físico	Una vez	Cerrado y Revisado	Por otra razón (especificar):	
6/11/2018	DRE Huancavelica	UGEL Tayacaja	Secundaria	Entre Escolares	Física	Sin lesiones	Una vez	Cerrado y Revisado	Por otra razón (especificar):	
31/10/2018	DRE Huancavelica	UGEL Tayacaja	Secundaria	Personal IE a Escolares	Física	Castigo físico	De seis veces a mas	Cerrado y Revisado	Por ser callado o tímido, Sin motivo alguno, sólo por molestar o por burlarse, Por otra razón (especificar):	
31/10/2018	DRE Huancavelica	UGEL Tayacaja	Secundaria	Personal IE a Escolares	Física	Castigo físico	De seis veces a mas	Cerrado y Revisado	Por ser callado o tímido, Sin motivo alguno, sólo por molestar o por burlarse, Por otra razón (especificar):	
31/10/2018	DRE Huancavelica	UGEL Tayacaja	Secundaria	Personal IE a Escolares	Física	Castigo físico	De seis veces a mas	Cerrado y Revisado	Por ser callado o tímido, Sin motivo alguno, sólo por molestar o por burlarse, Por otra razón (especificar):	
31/10/2018	DRE Huancavelica	UGEL Tayacaja	Secundaria	Personal IE a Escolares	Física	Castigo físico	De seis veces a mas	Cerrado y Revisado	Por ser callado o tímido, Sin motivo alguno, sólo por molestar o por burlarse, Por otra razón (especificar):	
31/10/2018	DRE Huancavelica	UGEL Tayacaja	Secundaria	Personal IE a Escolares	Física	Castigo físico	De seis veces a mas	Cerrado y Revisado	Por ser callado o tímido, Sin motivo alguno, sólo por molestar o por burlarse, Por otra razón (especificar):	
25/10/2018	DRE Huancavelica	UGEL Tayacaja	Secundaria	Personal IE a Escolares	Psicológica	Verbal	De dos a tres veces	Cerrado y Revisado	Por otra razón (especificar):	
18/10/2018	DRE Huancavelica	UGEL Tayacaja	Secundaria	Entre Escolares	Física	Sin lesiones	Una vez	Atención	Sin motivo alguno, sólo por molestar o por burlarse	
10/10/2018	DRE Huancavelica	UGEL Tayacaja	Secundaria	Personal IE a Escolares	Sexual	Tocamientos, actos de connotación sexual o actos libidinosos	De dos a tres veces	Cerrado y Revisado	Por otra razón (especificar):	
27/09/2018	DRE Huancavelica	UGEL Tayacaja	Inicial - Cuna-Jardín	Personal IE a Escolares	Psicológica	Verbal	Una vez	Cerrado y Revisado	NULL	
27/09/2018	DRE Huancavelica	UGEL Tayacaja	Inicial - Cuna-Jardín	Personal IE a Escolares	Psicológica	Verbal	Una vez	Cerrado y Revisado	NULL	
25/09/2018	DRE Huancavelica	UGEL Tayacaja	Inicial - Cuna-Jardín	Personal IE a Escolares	Psicológica	Verbal	Una vez	Cerrado y Revisado	NULL	
25/09/2018	DRE Huancavelica	UGEL Tayacaja	Inicial - Cuna-Jardín	Personal IE a Escolares	Psicológica	Verbal	Una vez	Atención	NULL	
25/09/2018	DRE Huancavelica	UGEL Tayacaja	Inicial - Cuna-Jardín	Personal IE a Escolares	Psicológica	Verbal	Una vez	Atención	NULL	
24/09/2018	DRE Huancavelica	UGEL Tayacaja	Inicial - Cuna-Jardín	Personal IE a Escolares	Física	Castigo físico	Una vez	Atención	NULL	

24/09/2018	DRE Huancavelica	UGEL Tayacaja	Inicial - Cuna-Jardín	Personal IE a Escolares	Psicológica	Verbal	Una vez	Atención	NULL
13/09/2018	DRE Huancavelica	UGEL Tayacaja	Secundaria	Personal IE a Escolares	Sexual	Tocamientos, actos de connotación sexual o actos libidinosos	De dos a tres veces	Cerrado y Revisado	Por su lugar de origen o el de su familia, Sin motivo alguno, sólo por molestar o por burlarse
5/09/2018	DRE Huancavelica	UGEL Tayacaja	Primaria	Personal IE a Escolares	Sexual	Tocamientos, actos de connotación sexual o actos libidinosos	Una vez	Cerrado y Revisado	Por ser callado o tímido
3/09/2018	DRE Huancavelica	UGEL Tayacaja	Primaria	Personal IE a Escolares	Física	Castigo físico	De dos a tres veces	Cerrado y Revisado	Por otra razón (especificar):
25/05/2018	DRE Huancavelica	UGEL Tayacaja	Secundaria	Personal IE a Escolares	Sexual	Tocamientos, actos de connotación sexual o actos libidinosos	De cuatro a cinco veces	Cerrado y Revisado	Por otra razón (especificar):
15/05/2018	DRE Huancavelica	UGEL Tayacaja	Secundaria	Entre Escolares	Física	Con lesiones	Una vez	Cerrado y Revisado	Por sus características físicas: estatura, peso, uso de anteojos, acné, etc.

FUENTE: SISEVE / CONTRA LA VIOLENCIA ESCOLAR

FECHA REPORTE	ORGANISMO INICIALES	ORGANISMO ALICIAS	NIVEL ESC	PERSONAL REPORTE ESC	TIPO VIOLENCIA ESC	SUBTIPO VIOLENCIA ESC	FRECUENCIA ESC	ESTADO DE ATENCIÓN ESC	MOTIVO ASESION
21/12/2019	DRE Huancavelica	UGEL Tayacaja	Primaria	Personal IE a Escolares	Física	Castigo físico	De dos a tres veces	Cerrado y Revisado	Por otra razón (especificar):
21/12/2019	DRE Huancavelica	UGEL Tayacaja	Primaria	Personal IE a Escolares	Psicológica	Trato humillante	De dos a tres veces	Cerrado y Revisado	Por su lugar de origen o el de su familia, Sin motivo alguno, sólo por molestar o por burlarse
20/12/2019	DRE Huancavelica	UGEL Tayacaja	Primaria	Personal IE a Escolares	Física	Castigo físico	De dos a tres veces	Cerrado y Revisado	Por su ritmo o estilo de aprendizaje.
17/12/2019	DRE Huancavelica	UGEL Tayacaja	Primaria	Personal IE a Escolares	Física	Castigo físico	Una vez	Cerrado y Revisado	Por su ritmo o estilo de aprendizaje.
20/11/2019	DRE Huancavelica	UGEL Tayacaja	Primaria	Personal IE a Escolares	Física	Castigo físico	Una vez	Cerrado y Revisado	Por otra razón (especificar):
18/11/2019	DRE Huancavelica	UGEL Tayacaja	Secundaria	Personal IE a Escolares	Sexual	Violación sexual	De dos a tres veces	Cerrado y Revisado	Por su lugar de origen o el de su familia, Sin motivo alguno, sólo por molestar o por burlarse
12/11/2019	DRE Huancavelica	UGEL Tayacaja	Secundaria	Entre Escolares	Física	Con lesiones	Una vez	Cerrado y Revisado	Por otra razón (especificar):
7/11/2019	DRE Huancavelica	UGEL Tayacaja	Inicial - Jardín	Personal IE a Escolares	Física	Castigo físico	Una vez	Cerrado y Revisado	Por otra razón (especificar):
12/10/2019	DRE Huancavelica	UGEL Tayacaja	Secundaria	Personal IE a Escolares	Sexual	Tocamientos, actos de connotación sexual o actos libidinosos	De dos a tres veces	Cerrado y Revisado	Por ser callado o tímido
12/10/2019	DRE Huancavelica	UGEL Tayacaja	Primaria	Personal IE a Escolares	Sexual	Tocamientos, actos de connotación sexual o actos libidinosos	Una vez	Cerrado y Revisado	Por sus características físicas: estatura, peso, uso de anteojos, acné, etc.
20/09/2019	DRE Huancavelica	UGEL Tayacaja	Secundaria	Personal IE a Escolares	Física	Castigo físico	Una vez	Cerrado y Revisado	Por su forma de vestir o arregiarse. Por otra razón (especificar):
10/09/2019	DRE Huancavelica	UGEL Tayacaja	Secundaria	Entre Escolares	Psicológica	Intimidación	De seis veces a mas	Cerrado y Revisado	Por su color de piel. Por sus características físicas: estatura, peso, uso de anteojos, acné, etc., Por tener más dinero que el resto. Por tener notas más bajas que otros estudiantes, Por ser callado o tímido, Sin motivo alguno, sólo por molestar o por burlarse
10/09/2019	DRE Huancavelica	UGEL Tayacaja	Primaria	Personal IE a Escolares	Sexual	Tocamientos, actos de connotación sexual o actos libidinosos	De dos a tres veces	Cerrado y Revisado	Por su lugar de origen o el de su familia, Por ser callado o tímido
20/07/2019	DRE Huancavelica	UGEL Tayacaja	Primaria	Personal IE a Escolares	Sexual	Hostigamiento sexual	Una vez	Cerrado y Revisado	Por su lugar de origen o el de su familia, Sin motivo alguno, sólo por molestar o por burlarse
26/06/2019	DRE Huancavelica	UGEL Tayacaja	Secundaria	Entre Escolares	Sexual	Violación sexual	Una vez	Cerrado y Revisado	Por ser callado o tímido
10/06/2019	DRE Huancavelica	UGEL Tayacaja	Secundaria	Entre Escolares	Física	Sin lesiones	Una vez	Cerrado y Revisado	Por su lugar de origen o el de su familia, Sin motivo alguno, sólo por molestar o por burlarse
10/06/2019	DRE Huancavelica	UGEL Tayacaja	Secundaria	Entre Escolares	Física	Sin lesiones	Una vez	Cerrado y Revisado	Por otra razón (especificar):
8/06/2019	DRE Huancavelica	UGEL Tayacaja	Secundaria	Personal IE a Escolares	Sexual	Tocamientos, actos de connotación sexual o actos libidinosos	Una vez	Atención	Por su lugar de origen o el de su familia, Sin motivo alguno, sólo por molestar o por burlarse
4/06/2019	DRE Huancavelica	UGEL Tayacaja	Secundaria	Entre Escolares	Física	Sin lesiones	De dos a tres veces	Cerrado y Revisado	Por ser callado o tímido
14/04/2019	DRE Huancavelica	UGEL Tayacaja	Secundaria	Entre Escolares	Física	Sin lesiones	Una vez	Cerrado y Revisado	Por otra razón (especificar):
14/04/2019	DRE Huancavelica	UGEL Tayacaja	Secundaria	Entre Escolares	Física	Sin lesiones	Una vez	Cerrado y Revisado	Por otra razón (especificar):

FUENTE: SISEVE / CONTRA LA VIOLENCIA ESCOLAR

8/01/2020	DRE Huancavelica	UGEL Tayacaja	Primaria	Personal IE a Escolares	Sexual	Tocamientos, actos de connotación sexual o actos libidinosos	Una vez	Cerrado y Revisado	Por otra razón (especificar):
-----------	------------------	---------------	----------	-------------------------	--------	--	---------	--------------------	-------------------------------

FUENTE: SISEVE / CONTRA LA VIOLENCIA ESCOLAR

FECHA REPORTE	ORGANISMO INICIALES	ORGANISMO ALICIAS	NIVEL ESC	PERSONAL REPORTE ESC	TIPO VIOLENCIA ESC	SUBTIPO VIOLENCIA ESC	FRECUENCIA ESC	ESTADO DE ATENCIÓN ESC	MOTIVO ASESION
19/04/2022	DRE Huancavelica	UGEL Tayacaja	Primaria	Personal IE a Escolares	Psicológica	Verbal	Una vez	Atención	Por otra razón (especificar):
19/04/2022	DRE Huancavelica	UGEL Tayacaja	Primaria	Personal IE a Escolares	Física	Castigo físico	Una vez	Atención	Por otra razón (especificar):
19/04/2022	DRE Huancavelica	UGEL Tayacaja	Primaria	Personal IE a Escolares	Psicológica	Verbal	Una vez	Atención	Por ser una persona con alguna discapacidad: visual, auditiva, física, intelectual o psicosocial.
19/04/2022	DRE Huancavelica	UGEL Tayacaja	Primaria	Personal IE a Escolares	Física	Castigo físico	Una vez	Atención	Por ser una persona con alguna discapacidad: visual, auditiva, física, intelectual o psicosocial.
13/04/2022	DRE Huancavelica	UGEL Tayacaja	Secundaria	Entre Escolares	Física	Sin lesiones	Una vez	Atención	Por otra razón (especificar):
7/04/2022	DRE Huancavelica	UGEL Tayacaja	Primaria	Personal IE a Escolares	Física	Castigo físico	De dos a tres veces	Atención	Por su ritmo o estilo de aprendizaje, Por otra razón (especificar):

FUENTE: SISEVE / CONTRA LA VIOLENCIA ESCOLAR

Se tienen las expectativas de querer mejorar como distrito y Provincia en el ámbito educación, no solo es partir de conclusiones y dejar que los niños se trunque por varios factores, ya puede ser: económico, familiar o social. El COPROSEC Tayacaja, ante la instancia de la UGEL TAYACAJA, trabajarán arduamente para poder ir logrando objetivos con nuestros jóvenes estudiantes. Asimismo es importante que se den charlas en las instituciones educativas para poder fortalecer y orientar a nuestros jóvenes. Por ende en las actividades los distritos de la Provincia de Tayacaja pensando en el bienestar de los niños, se han agregado actividades adicionales como charlas en los centro educativos.



Se tiene en la Provincia de Tayacaja, 23 distritos en los cuales prima en las instituciones la violencia entre compañeros y la falta de respeto a los docentes. Esperamos que con las actividades adicionales estos índices bajen.

1.1.5. SALUD.

Para brindar una atención integral a la primera infancia, el Ministerio de Salud (Minsa) viene reforzando la estrategia de prevención y control de la anemia a nivel nacional a través de prestaciones claves dirigidas a niños menores de 35 meses con gotas o jarabe de hierro, micronutrientes, inmunizaciones, entre otros servicios. Pese a la pandemia de la COVID-19, la estrategia ha permitido que, durante el 2021, se reduzca de 40,1 % a 38,8 % la prevalencia de anemia en menores de 6 a 35 meses a nivel nacional, según la Encuesta Demográfica de Salud (Endes) 2021.



ESTADO NUTRICIONAL EN NIÑOS MENORES DE 3 AÑOS QUE ACCEDIERON A LOS ESTABLECIMIENTOS DE SALUD POR INDICADORES ANTROPOMÉTRICOS durante el periodo enero a marzo del presente año, a nivel de toda la Provincia de Tayacaja el número de evaluados es el siguiente:

DESNUTRICIÓN CRÓNICA	3 617 niños evaluados	675 confirmados
RIESGO DE DESNUTRICIÓN CRÓNICA	2 942 niños evaluados.	1434 confirmados
DESNUTRICIÓN GLOBAL	3 617 niños evaluados	120 confirmados
DESNUTRICIÓN AGUDA	3 617 niños evaluados	37 confirmados
RIESGO DE DESNUTRICIÓN AGUDA	3 374 niños evaluados.	199 confirmados
SOBREPESO	167 niños evaluados.	167 confirmados
OBESIDAD	39 niños evaluados	39 confirmados



ANEMIA EN NIÑOS ENTRE 6 A 35 MESES QUE ACCEDIERON A LOS ESTABLECIMIENTOS DE SALUD, durante el periodo enero a marzo del presente año, a nivel de toda la Provincia de Tayacaja el número de evaluados es el siguiente:

ANEMIA TOTAL	844 niños evaluados	285 confirmados
ANEMIA LEVE	845 niños evaluados	200 confirmados
DESNUTRICIÓN GLOBAL	846 niños evaluados	120 confirmados
ANEMIA MODERADA	847 niños evaluados	80 confirmados.
ANEMIA SEVERA	848 niños evaluados	5 confirmados.



CUADRO N°03
PERÚ: ESTADO NUTRICIONAL EN NIÑOS MENORES DE 3 AÑOS QUE ACCEDIERON A LOS ESTABLECIMIENTOS DE SALUD POR INDICADORES ANTRÓPOMETRÍCOS, SEGÚN DEPARTAMENTO, PROVINCIA Y DISTRITO DEL ESTABLECIMIENTO DE SALUD
PERIODO: ENERO A MARZO - 2022

DEPARTAMENTO	PROVINCIA	DISTRITO	UBIGEO	INDICADOR TALLA / EDAD*				INDICADOR PESO / EDAD†				INDICADOR PESO / TALLA*										
				DESNUTRICIÓN CRÓNICA		RIESGO DE D. CRÓNICA		DESNUTRICIÓN GLOBAL		RIESGO DE D. AGUDA		DESNUTRICIÓN AGUDA		RIESGO DE D. AGUDA		SOBREPESO						
				N° DE CASOS	%	N° DE EVALUADOS	%	N° DE CASOS	%	N° DE EVALUADOS	%	N° DE CASOS	%	N° DE EVALUADOS	%	N° DE CASOS	%	N° DE CASOS	%			
	TAYACAJA	ACOSTAMBO	080702	31	25.6	90	53.3	48	53.3	121	9.1	121	1	0.8	115	16.0	13.9	5	4.1	-	-	
		ACRAQUIA	080703	27	18.0	123	42.3	52	42.3	150	4	2.7	150	1	0.7	148	6.0	4.1	1	0.7	-	-
		AHUAYCHA	080704	24	18.5	108	50.9	54	50.9	100	2	1.5	100	-	-	127	10.0	7.9	3	2.3	-	-
		ANDAYMARCA	080720	14	17.5	66	39.4	26	39.4	80	5	6.3	80	4	5.0	69	11.0	16.2	8	10.0	-	-
		COLCABAMBA	080705	86	16.2	445	47.0	209	47.0	531	14	2.6	531	8	1.5	502	17.0	3.4	18	3.4	3	0.6
		DANIEL HERMANDEZ	080706	68	18.7	296	45.6	135	45.6	364	16	4.4	364	2	0.5	337	26.0	7.7	22	6.0	3	0.8
		HUACHOCOLPA	080707	16	13.3	104	53.8	56	53.8	120	-	-	120	-	-	109	2.0	1.8	7	5.8	4	3.3
		HUARIBAMBA	080709	24	17.4	114	45.6	52	45.6	138	4	2.9	138	1	0.7	128	5.0	3.9	7	5.1	2	1.4
		ÑAHUJPUQUIO	080710	16	37.2	27	40.7	11	40.7	43	-	-	43	-	-	38	2.0	5.3	4	9.3	1	2.3
		PAMPAS	080701	38	13.0	254	36.2	92	36.2	292	12	4.1	292	6	2.1	274	22.0	8.0	10	3.4	2	0.7
		PAZOS	080711	59	25.3	174	59.2	103	59.2	233	12	5.2	233	5	2.1	214	16.0	7.5	11	4.7	3	1.3
		PICHOS	080722	42	27.3	112	50.0	56	50.0	154	4	2.6	154	2	1.3	133	14.0	10.5	15	9.7	4	2.6
		QUICHUAS	080719	64	22.3	223	61.4	137	61.4	287	7	2.4	287	1	0.3	263	11.0	4.2	20	7.0	3	1.0
		QUISHUAR	080713	2	6.7	28	50.0	14	50.0	30	-	-	30	-	-	26	3.0	11.5	2	6.7	2	6.7
		ROBLE	080721	14	18.9	60	40.0	24	40.0	74	2	2.7	74	-	-	69	1.0	1.4	4	5.4	1	1.4
		SALCABAMBA	080714	29	18.7	145	55.9	81	55.9	174	7	4.0	174	1	0.6	165	8.0	4.8	4	2.3	3	1.7
		SALCAHUASI	080715	22	16.4	112	60	53.6	134	5	3.7	134	2	1.5	123	5.0	4.1	7	5.2	2	1.5	
		SAN MARCOS DE ROCCHAC	080716	10	8.6	106	45.3	48	45.3	116	-	-	116	-	-	111	3.0	2.7	3	2.6	2	1.7
		SANTIAGO DE TUCUMA	080723	20	27.4	53	43.4	23	43.4	73	4	5.5	73	-	-	72	2.0	2.8	1	1.4	-	-
		SURCUBAMBA	080717	38	16.8	188	54.3	102	54.3	226	8	3.5	226	2	0.9	216	10.0	4.6	7	3.1	1	0.4
		TINTAY PUNCU	080718	147	21.1	116	44.0	51	44.0	147	3	2.0	147	1	0.7	135	9.0	6.7	8	5.4	3	2.0

FUENTE: Sistema de Información SIEN - HIS, 2022.



PERÚ: ANEMIA EN NIÑOS ENTRE 6 A 35 MESES QUE ACCEDIERON A LOS ESTABLECIMIENTOS DE SALUD, SEGÚN DEPARTAMENTO, PROVINCIA Y DISTRITO DEL ESTABLECIMIENTO DE SALUD

CUADRO N°09

PERIODO: ENERO A MARZO - 2022

DEPARTAMENTO	PROVINCIA	DISTRITO	UBIGEO	N° DE EVALUADOS	ANEMIA TOTAL		ANEMIA LEVE		ANEMIA MODERADA		ANEMIA SEVERA	
					N° DE CASOS	%	N° DE CASOS	%	N° DE CASOS	%	N° DE CASOS	%
	TAYACAJA	ACOSTAMBO	060702	45	19	42.2	11	24.4	7	15.6	1	2.2
		ACRAOJUA	060703	49	18	38.8	17	34.7	2	4.1	-	-
		AHUAYCHA	060704	30	15	50.0	13	43.3	2	6.7	-	-
		ANDAYMARCA	060720	16	5	31.3	4	25.0	1	6.3	-	-
		COLCABAMBA	060705	131	35	26.7	25	19.1	10	7.6	-	-
		DANIEL HERNANDEZ	060706	76	38	50.0	19	25.0	17	22.4	2	2.6
		HUACHOCOLPA	060707	28	12	41.4	9	31.0	3	10.3	-	-
		HUARIBAMBA	060709	26	5	19.2	4	15.4	1	3.8	-	-
		NAHUMPUJIO	060710	23	13	56.5	9	39.1	4	17.4	-	-
		PAMPAS	060701	54	20	37.0	13	24.1	7	13.0	-	-
		PAZOS	060711	52	21	40.4	20	38.5	1	1.9	-	-
		PICHOS	060722	46	10	21.7	5	10.9	5	10.9	-	-
		QUIRUJAS	060719	68	7	10.3	6	8.8	1	1.5	-	-
		QUISHUAR	060713	9	6	66.7	6	66.7	-	-	-	-
		ROBLE	060721	20	16	80.0	3	15.0	12	60.0	1	5.0
		SALCABAMBA	060714	38	12	31.6	9	23.7	3	7.9	-	-
		SALCAHUASI	060715	22	10	45.5	8	36.4	1	4.5	1	4.5
		SAN MARCOS DE ROCCHAC	060716	15	-	-	-	-	-	-	-	-
		SANTIAGO DE TUOJIMA	060723	22	12	54.5	9	40.9	3	13.6	-	-
		SURCLUBAMBA	060717	54	7	13.0	7	13.0	-	-	-	-
		TINTAY PUNCO	060718	19	3	15.8	3	15.8	-	-	-	-

FUENTE: Sistema de Información SIEN - HIS, 2022.



COVID 19:

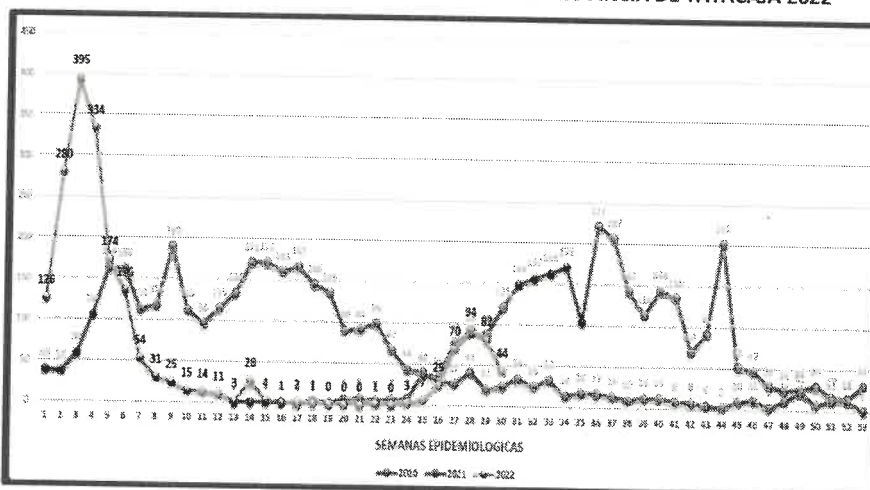
El nuevo coronavirus surgió en Wuhan - China, a finales del año 2019, causando manifestaciones respiratorias, digestivas y sistémicas que afectan la salud humana. Hasta el momento, se cree que los murciélagos son la causa inicial del brote actual coronavirus (2019nCoV), que se originó en un “mercado húmedo o de alimentos marinos” (Bonilla-Aldana, et al. 2020; Liu & Saif, 2020; Lu, Stratton, & Tang, 2020).

En general, el COVID-19 es una enfermedad aguda resuelta, pero puede llegar a ser mortal, con una tasa de mortalidad del 2%. El inicio de la enfermedad severa puede causar la muerte debido al daño alveolar masivo e insuficiencia respiratoria progresiva (Xu et al., 2020). Se transmite de persona a persona a través de gotitas que expulsa una persona enferma al hablar, toser o estornudar. Las gotitas pueden ser inhaladas por las personas que están cerca al enfermo y también quedarse en cualquier tipo de superficie (pasamanos, mesas, lapiceros, entre otros) y ser tocadas por las manos. El virus ingresa a nuestro organismo cuando nos tocamos los ojos, la nariz y la boca con las manos sin lavar (Gobierno Peruano & MINSA, 2020).

Actualmente la situación de contagios y vacunación dentro de la Provincia de Tayacaja son los siguientes:



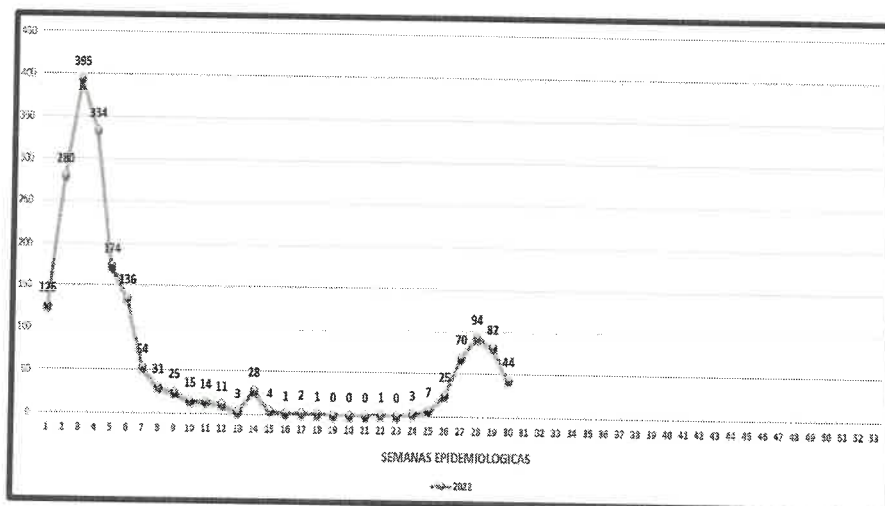
TENDENCIA DE CASOS CONFIRMADOS POR COVID DE LA PROVINCIA DE TAYACAJA 2022



Fuente: Red de Salud de Tayaaja.

ANALISIS: En el año 2020 se tuvo 2841 casos confirmados, en el 2021 se tuvo 3282 casos confirmados; en el año 2022 hasta el día 26/07 se tiene 1960 casos confirmados. Acumulando una suma total de 8083 casos. En el presente año se evidencia un alza de casos confirmados leve desde la semana 24.

TENDENCIA DE CASOS CONFIRMADOS POR COVID DE LA PROVINCIA DE TAYACAJA 2022

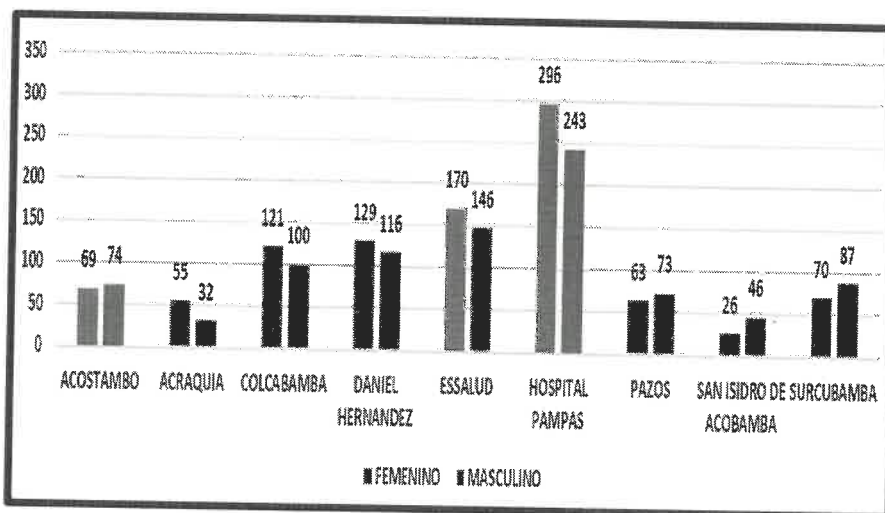


Fuente: Red de Salud de Tayaaja.

ANALISIS: En el presente año se evidencia un alza de casos confirmados leve desde la semana 24, el presente cuadro tiene fecha de corte 26/07/2022 evidenciando que en 3 días se han reportado 44 casos dentro de la provincia.



CASOS CONFIRMADOS COVID 19, POR MICRORED Y SEXO, PROVINCIA DE TAYACAJA 2022.

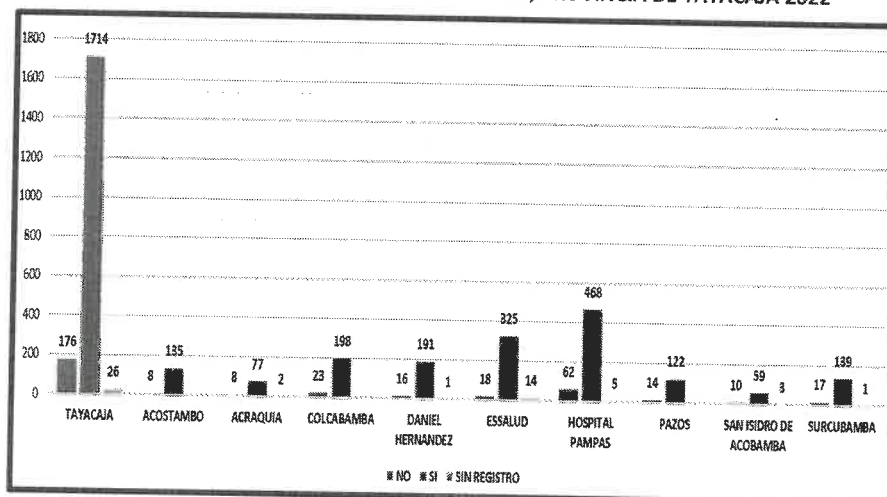


Fuente: Red de Salud de Tayacaja.

ANALISIS: En el presente año se tiene ya un total de 1916 casos, el sexo femenino es la población con mayor casos confirmados, el hospital Pampas y Es salud Pampas son los que tienen más casos confirmados, cabe resaltar que 78 casos han sido diagnosticados fuera de la región.



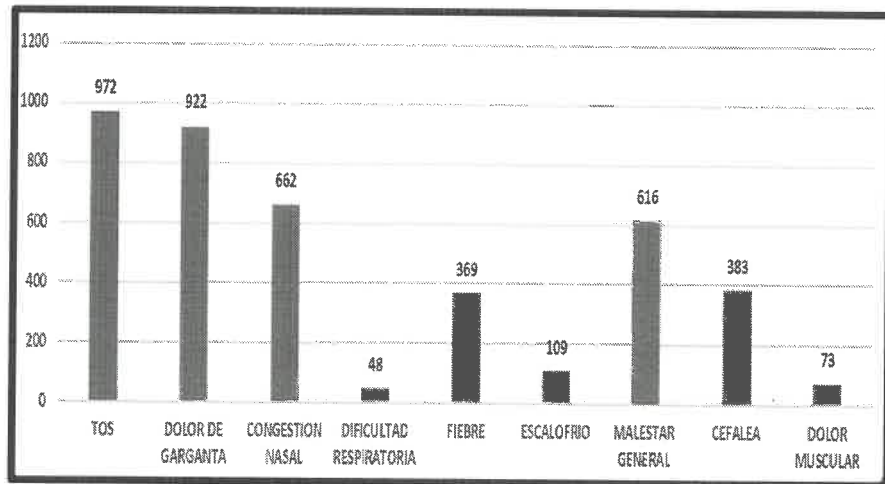
CASOS CONFIRMADOS INMUNIZADOS POR MICRORED, PROVINCIA DE TAYACAJA 2022



Fuente: Red de Salud de Tayacaja.

ANALISIS: De los 1916 casos confirmados, 1714 cuentan con vacunas, 176 no tiene vacuna y 26 sin información de vacunas, por lo tanto el 9 % de casos confirmados tienen la probabilidad de complicaciones por la COVID-19, dado que no cuenta con ninguna dosis de vacuna.

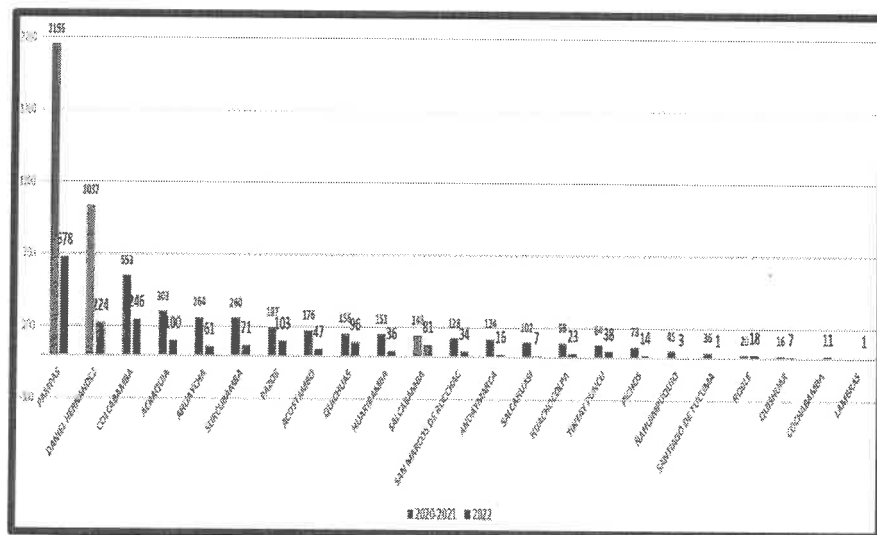
SÍNTOMAS PREDOMINANTES EN CASOS CONFIRMADOS COVID 19, PROV. DE TAYACAJA 2022.



Fuente: Red de Salud de Tayacaja.

ANALISIS: De los 1916 casos confirmados, el síntoma predominante es la tos y dolor de garganta, siendo la dificultad respiratoria el síntoma menos manifestado.

CASOS POSITIVOS COVID 19, POR DISTRITO DE LA PROV. TAYACAJA 2020 – 2022.

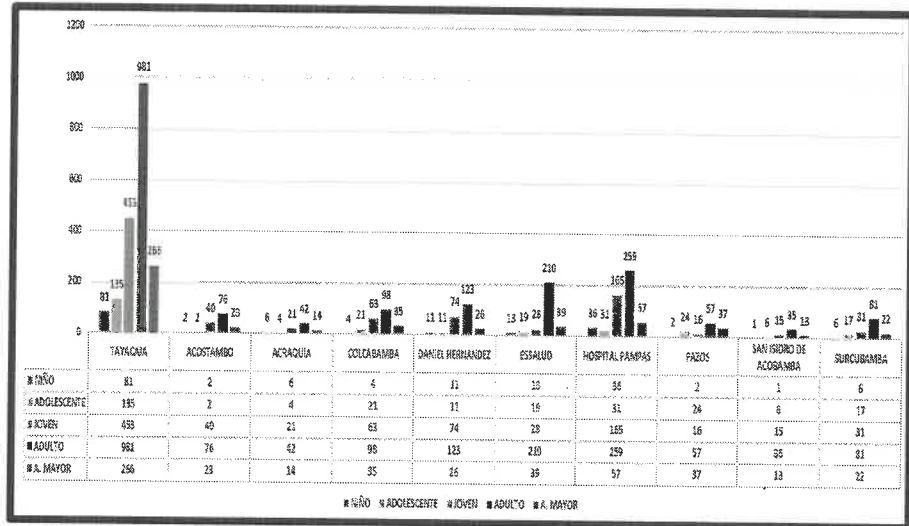


Fuente: Red de Salud de Tayacaja.

ANALISIS: Los distritos con mayores casos son Pampas, Colcabamba, Daniel Hernández, Pazos y Acraquia, en el presente año 2022.



CASOS CONFIRMADOS 2022, SEGÚN ETAPA DE VIDA, POR MICRORED DE LA PROVINCIA DE TAYACAJA 2022.

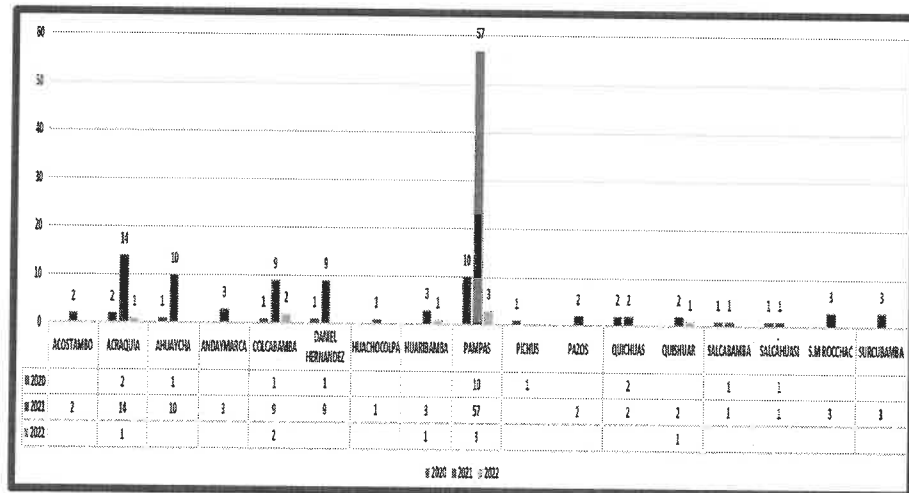


Fuente: Red de Salud de Tayacaja.

ANALISIS: Los adultos ha sido la etapa de vida más contagiada al igual que años anteriores, teniendo en el presente año un incremento de casos confirmados en adolescentes y jóvenes.




FALLECIDOS POR COVID 19, POR DISTRITO DE LA PROVINCIA DE TAYACAJA 2020-2022.



Fuente: Red de Salud de Tayacaja.

ANALISIS: Se ha tenido 20 defunciones en el 2020,122 defunciones en el 2021 y en 2022 tenemos a la fecha 08 adultos mayores. Acumulado se tiene 150 fallecidos, los distritos con más defunciones es pampas Acraquia y Colcabamba siendo 54 % del sexo masculino.

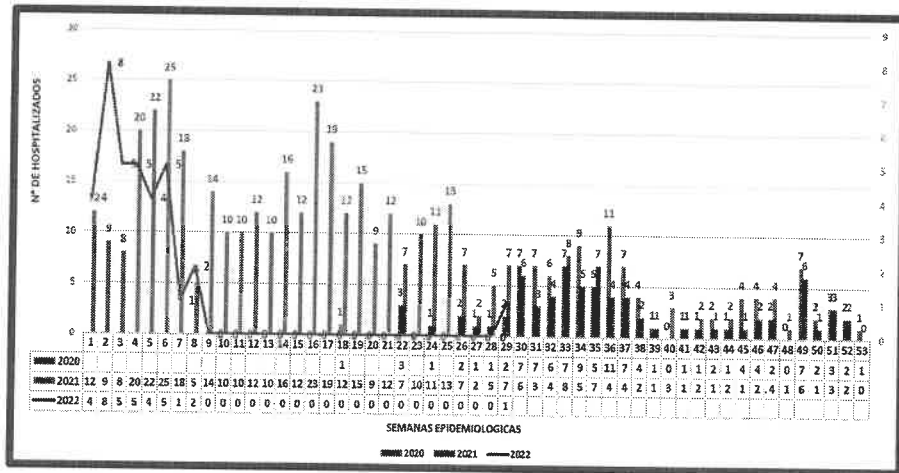
HOSPITALIZADOS POR COVID 19, POR SEMANA EPIDEMIOLÓGICA DE LA PROVINCIA DE TAYACAJA 2020 – 2022.



Fuente: Red de Salud de Tayacaja.

ANALISIS: Se ha tenido 105 hospitalizados en el 2020, 428 hospitalizados en el 2021 y 35 hospitalizados en el 2022. Acumulado se tiene 568 hospitalizados, desde la semana epidemiológica 08 del presente año no se tuvo hospitalizados.

HOSPITALIZADOS POR COVID 19, POR SEMANA EPIDEMIOLÓGICA DE LA PROVINCIA DE TAYACAJA 2020 – 2022



Fuente: Red de Salud de Tayacaja.

ANALISIS: Se tiene 35 hospitalizados en el 2022, desde la semana epidemiológica 08 hasta la semana epidemiológica 28 del presente año NO se tiene hospitalizados, presentándose un caso moderado en la semana 29.



RIESGO DE CASOS CONFIRMADOS COVID 19 MODERADO

DISTRITO	META	1ra_dosis	%1ra	2da_dosis	%2da	META	3ra_dosis	%3ra	META	4ta_dosis	%4ta	COVID	2022
ACOSTAMBO	4319	2910	67	2619	61	3906	1439	37	2330	117	5%	223	41
ACRAQUIA	4621	2777	60	2585	56	4051	1903	47	2333	157	6.7%	403	100
AHUAYCHA	4776	2644	55	2496	52	4228	1843	44	2337	183	7.8%	325	61
ANDAYMARCA	1984	1806	91	1515	76	1615	692	43	818	32	3.9%	140	16
COLCABAMBA	14894	9019	61	7970	54	13093	4340	33	7275	165	2.3%	799	86
DANIEL HERNANDEZ	10309	6644	64	6186	60	8993	3475	39	5160	310	6%	1261	234
HUACHOCOLPA	3316	2498	75	2339	71	2949	1315	45	1730	183	10.6%	122	24
HUARIBAMBA	4723	2817	60	2493	53	4295	1117	26	2630	36	1.4%	187	36
ÑAHUIMPUQUIO	1738	1303	75	1153	66	1589	481	30	990	47	4.7%	48	3
PAMPAS	9824	14575	148	13633	139	8383	8891	106	4337	1171	27%	2834	601
PAZOS	6617	4812	73	4118	62	5829	1782	30	3493	145	4.2%	300	116
PICHOS	2374	1548	65	938	40	2060	441	21	1252	7	0.6%	87	14
QUICHUAS	4860	3925	81	3570	73	4208	1588	37	2271	90	4%	251	36
QUISHUAR	846	686	81	626	74	754	363	48	398	17	4.3%	23	7
ROBLE	1301	913	70	749	58	1081	274	25	542	14	2.6%	38	18
SALCABAMBA	4806	3615	75	3109	65	4146	1432	35	2446	77	3.1%	226	31
SALCAHUASI	3445	2540	74	2398	70	3076	1536	50	1843	119	6.5%	109	7
SAN MARCOS DE ROCCHAC	2902	1990	69	1805	62	2648	965	36	1633	64	3.9%	162	34
SANTIAGO DE TUCUMA	1459	1177	81	1143	78	1272	493	39	787	41	5.2%	37	1
SURCUBAMBA	5159	4575	89	3921	76	4563	1973	43	2538	112	4.4%	331	71
TINTAY PUNCU	3038	2366	78	2158	71	2646	1406	53	1417	238	16.8%	133	46
TOTAL	97311	75170	77	67504	69	85385	37749	44	48500	3325	6.9%	8039	1916

Fuente: NOTICOVID Y HIS MINSA

NOTIFICACION INDIVIDUAL I SEM DEL 2022 PROVINCIA TAYACAJA

DIAGNOSTICO	CONFIRMADO	DESCARTADO	PRESUNTIVO	Total general
DENGUE SIN SEDALES DE ALARMA		1		1
HEPATITIS B	4	4	6	14
TBC PULMONAR S/CONF. BACTERIOL	2			2
LEISHMANIASIS CUTANEA	5			5
SIFILIS MATERNA			1	1
VARICELA SIN COMPLICACIONES	14			14
SIFILIS NO ESPECIFICADA	8	2	5	15
INFECCION POR VIH	2	3	2	7
PAROTIDITIS	1			1
Total general	36	10	14	60

Fuente: NOTICOVID Y HIS MINSA



LABORATORIO DE REFERENCIA REGIONAL DE SALUD PUBLICA HUANCVELICA							
Laboratorio Referencial Huancavelica							
REPORTE DIARIO POR LAS IPRESS							
25/07/2022							
REDES DE SALUD	ESTABLECIMIENTOS DE SALUD	PRUEBA RÁPIDA PARA DETECCION DE ANTÍGENOS					STOCK
		DISTRIBUCIÓN REDES/REES	UTILIZADAS	RESULTADO			
				NO REACTIVO	POSITIVO	INVÁLIDO	
TAYACAJA	RED DE SALUD TAYACAJA/NUCLEO	15245	12471	10715		9	2774
	SURCUBAMBA	933	753	628		0	180
	HUACHOCOLPA	688	466	418		3	222
	TINTAY PUNCO	831	719	613		0	112
	SIA	1215	1121	1014		0	94
	PAZOS	938	720	557		0	218
	HUARIBAMBA	592	468	424		0	124
	SANTIAGO DE PICHUS	419	302	264		1	117
	ACOSTAMBO	1001	714	629		1	287
	QUICHUAS	750	611	524		0	139
	DANIEL HERMANDEZ	1490	1102	810		0	388
	SALCABAMBA	813	731	602		0	82
	COLCABAMBA	1682	1317	1097		0	365
	ANDAYMARCA	682	526	427		3	156
	ACRAQUIA	9211	2921	2708		1	290
SISMED DE LA RST		0				0	
		15245	12471	10715		9	2774

Fuente: LABORATORIO DE UERST.

ANALISIS: Nos encontramos abastecidos de pruebas antígenas para el descarte de COVID-19.



LABORATORIO DE REFERENCIA REGIONAL DE SALUD PUBLICA HUANCVELICA											
Laboratorio Referencial Huancavelica											
REPORTE DIARIO POR LAS IPRESS											
25/07/2022											
MINS	REDES DE SALUD	MTV ENTREGADAS A REDES DE SALUD TOTAL	ESTABLECIMIENTOS DESALUD	DISTRIBUCION ACTUAL 2022	UTILIZADAS	PENDIENTE DE RESULTADO	POSITIVO PCR	NEGATIVO PCR	RECHAZADOS	STOCK	
	TAYACAJA	2694	RED DE SALUD TAYACAJA	1300	500					400	
			C.S. SURCUBAMBA		0						0
			C.S. HUACHOCOLPA		0						0
			C.S. TINTAY PUNCO		0						0
			C.S. SIA		0						0
			C.S. PAZOS	60	42		2	39	1		18
			C.S. HUARIBAMBA		0						0
			C.S. SANTIAGO DE PICHUS		0						0
			C.S. ACOSTAMBO	20	0						20
			C.S. QUICHUAS		0						0
			C.S. DANIEL HERMANDEZ	680	402	27	10	365			278
			C.S. SALCABAMBA		0						0
			C.S. COLCABAMBA	40	8			8			32
			C.S. ANDAYMARCA		0						0
			C.S. ACRAQUIA	100	48			47	1		52
	LABORATORIO DE LA RST	400	0						0		
TOTAL	TOTAL	TOTAL	TOTAL	1300						400	

Fuente: Laboratorio de UERST

ANALISIS: La Red de Salud de Tayacaja, se encuentra abastecida de pruebas moleculares para el descarte de COVID-19 viruela del mono y enfermedad mano pie boca.

VIRUELA DEL MONO:

La viruela del mono es una enfermedad causada por el virus de la viruela símica. Ocasiona erupciones y lesiones en la piel.

La viruela del mono se transmite de la siguiente forma:

- Por contacto directo con la sangre, los líquidos corporales, las lesiones de la piel o las mucosas de animales salvajes infectados, como roedores y primates procedentes de África.
- Por contacto directo con las secreciones infectadas de las vías respiratorias de una persona infectada y las gotas que se producen al toser, estornudar o hablar.
- Por tocar las lesiones cutáneas o los materiales usados en la limpieza o manipulación de la lesión.
- Por tocar los objetos recientemente contaminados con los fluidos del paciente como sábanas, platos, entre otros.

FASES O PERIÓDOS:

➤ **Periodo de Incubación:**

Usualmente de 5 a 7 días, pero puede ser hasta 21 días.

➤ **Fase Prodrómica:**

Días 0 a 5, luego del inicio de síntomas; se puede presentar fiebre, cefalea moderada a intensa, mialgias, fatiga y adenopatías que lo caracterizan. Puede haber transmisión incluso en esta fase.

➤ **Fase Eruptiva:**

Aparición de lesiones dérmicas 1 a 5 días posteriores a la aparición de fiebre. La evolución de la lesión en la piel progresa en 4 estadios: Máculas, pápulas, vesículas y pústulas, con posterior aparición de costras y resolución de lesiones.



SIGNOS Y SINTOMAS DE VIRUELA SÍMICA



Fiebre y escalofríos



Dolor muscular y de espalda



Ganglios linfáticos inflamados



Dolor de cabeza



Cansancio o agotamiento



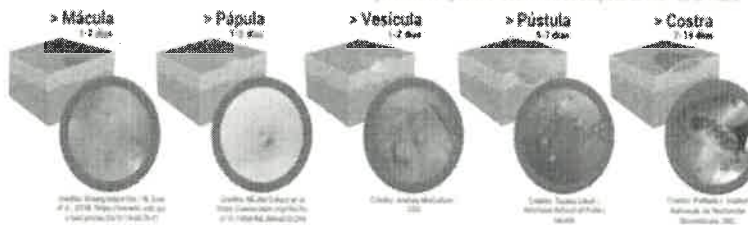
Erupciones cutáneas en cara y cuerpo

- Las lesiones están bien circunscritas, profundamente asentadas y, a menudo, desarrollan umbilicación.
- Las lesiones son relativamente del mismo tamaño y la misma etapa de desarrollo en un solo sitio del cuerpo (por ejemplo, pústulas en la cara o vesículas en las piernas)
- Fiebre antes de la erupción
- Linfadenopatía común
- Lesiones en palmas, plantas
- Las lesiones a menudo se describen como dolorosas hasta la fase de curación, cuando comienzan a picar (costras)
- Incubación y Manifestaciones clínicas (Fase Prodrómica y fase erupción)

LESIONES DERMICAS

Erupción cutánea

La manifestación en forma de erupción cutánea presenta la siguiente evolución: Se presenta con posterioridad 1-10 días después de inicio de la fiebre



CASO PROBABLE

Exantema agudo: caracterizado por lesiones profundas y delimitadas, generalmente con umbilicación central, cuya progresión es secuencial específica: máculas, pápulas, vesículas, pústulas y costras.

Lesión cardinal	Clinico	Epidemiológico
<p>Persona de cualquier edad, que presente un exantema agudo o lesiones de piel y mucosas múltiples o aislada en diferentes estados, predominantemente en zona ano genital.</p>	<p>Presencia de uno o más de los siguientes síntomas:</p> <ul style="list-style-type: none"> Síntomas sistémicos (fiebre, fatiga, dolor muscular, dolor de cabeza, diarrea, escalofríos, dolor de garganta y costras) Linfadenopatías localizadas Dolor de garganta 	<ul style="list-style-type: none"> Ha tenido parejas sexuales múltiples o anónimas en los últimos 21 días Contacto físico directo (incluido el contacto sexual, contacto con materiales contaminados como ropa o ropa de cama) o exposición sin protección respiratoria u ocular a un caso probable o confirmado en los 21 días anteriores al inicio de los síntomas Con o sin antecedente de viaje a un país con casos confirmados en los 21 días previos al inicio de los síntomas

ALERTA EPIDEMIOLÓGICA

Casos de viruela del mono en Lima y riesgo de propagación a otras regiones, Perú, 2022

CODIGO: AE 016 -2022

OPS

Organización Panamericana de la Salud



Situación Epidemiológica de la viruela del mono SE 29 Perú - 2022



VIRUS COXSACKIE

Es causada por un grupo de enterovirus, de los cuales destacan el Coxsackie A16 y el enterovirus-71, aunque recientemente se han agregado el Coxsackie A6 y Coxsackie A10. La enfermedad es viral, contagiosa y afecta principalmente a niños de 5 a 7 años, y podría presentarse de forma excepcional en adultos.



ALERTA EPIDEMIOLOGICA:

AE-06-2022

AE-07-2022.

CARACTERISTICA: Ulceras en la garganta y amígdalas, erupción característica en las palmas de las manos y plantas de los pies.

CONTAGIO: A través de saliva o excreciones respiratorias, contacto con LESIONES CUTÁNEAS.

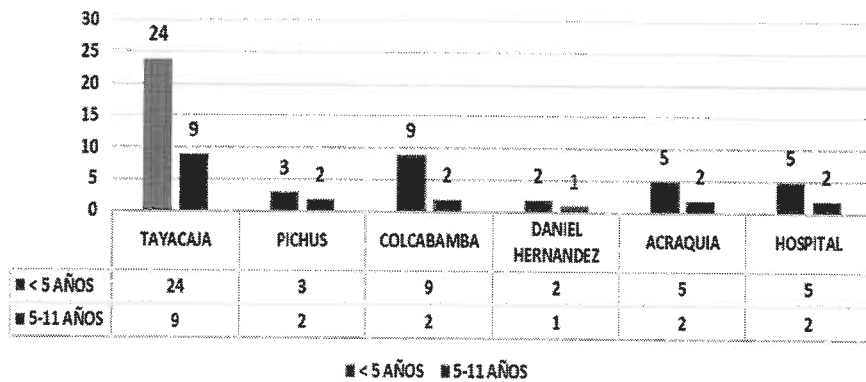
ISLAMIENTO: 10 días.



PRUEBAS DE AISLAMIENTO:

- ✓ Hisopado naso y orofaríngeo.
- ✓ hisopado de las pustulas.
- ✓ Hisopado de exudado.
- ✓ Muestra de sangre (SUERO).
- ✓ Muestra de heces (SOLO EMPB).

CASOS DE ENFERMEDAD MANO PIE BOCA DE LA PROVINCIA DE TAYACAJA 2022 SEM EPI 29



Fuente: OFICINA DE EPIDEMIOLOGIA

INTEPRETACIÓN:

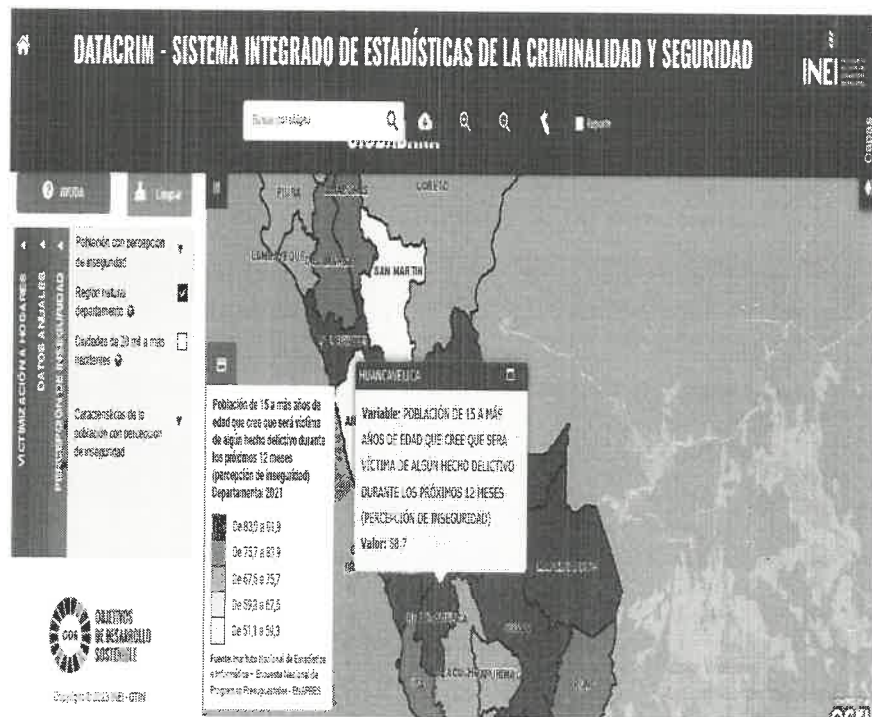
Se tiene 33 casos confirmados clínicamente, teniendo el mayor número de casos en al MR Colcabamba predominando en la población menor de 5 años.

ESTRATEGÍAS PREVENTIVAS:



ANÁLISIS: Como se muestra en la captura de pantalla, la tasa de denuncias por Victimización con arma de fuego, para los años 2019, 2020 y 2021 aumentó de manera considerable. Cabe resaltar que al buscar información Provincial en el DATA CRIM, no se encuentra.

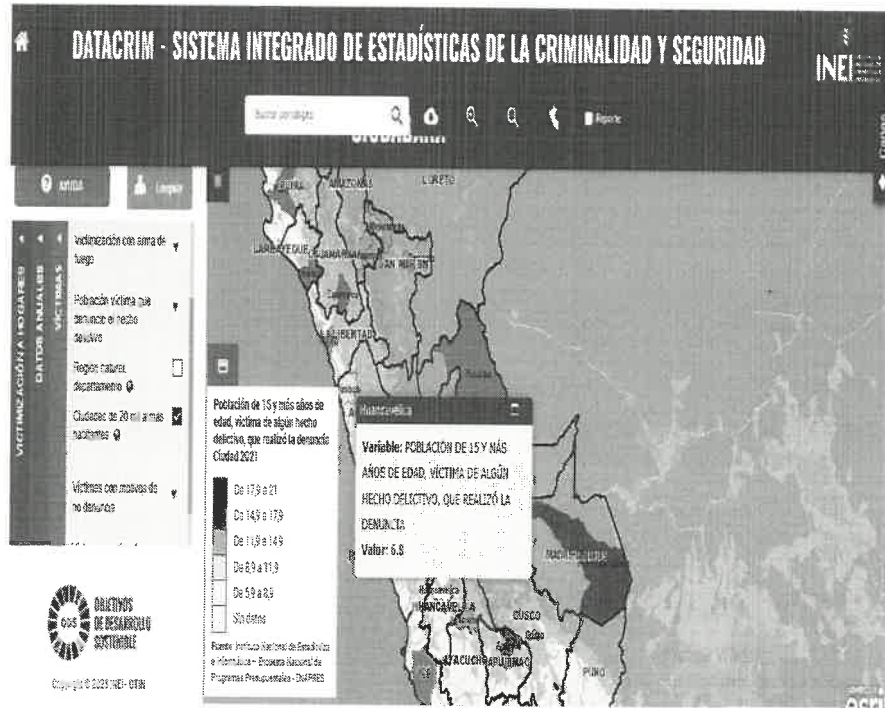
➤ **PERCEPCIÓN DE INSEGURIDAD:**



Fuente: DATA CRIM.

ANÁLISIS: Como se muestra en la captura de pantalla, la población de 15 a más años de edad cree que será víctima de algún hecho delictivo durante los próximos 12 meses, representando en 88%. Cabe resaltar que al buscar información Provincial en el DATA CRIM, no se encuentra.

➤ VÍCTIMA DE LAGÚN HECHO DELICTIVO:



Fuente: DATACRIM.

ANÁLISIS: Como se muestra en la captura de pantalla, la población de 15 a más años de edad fue víctima de algún hecho delictivo, representando el 6.8%. Cabe resaltar que al buscar información Provincial en el DATACRIM, no se encuentra.

Es preciso detallar, que se solicitó información a la Policía Nacional del Perú, solicitando información, recibiendo como respuesta que la información se puede encontrar en la plataforma web del SISTEMA INTEGRADO DE ESTADÍSTICAS DE LA CRIMINALIDAD Y SEGURIDAD CIUDADANA – DATACRIM.



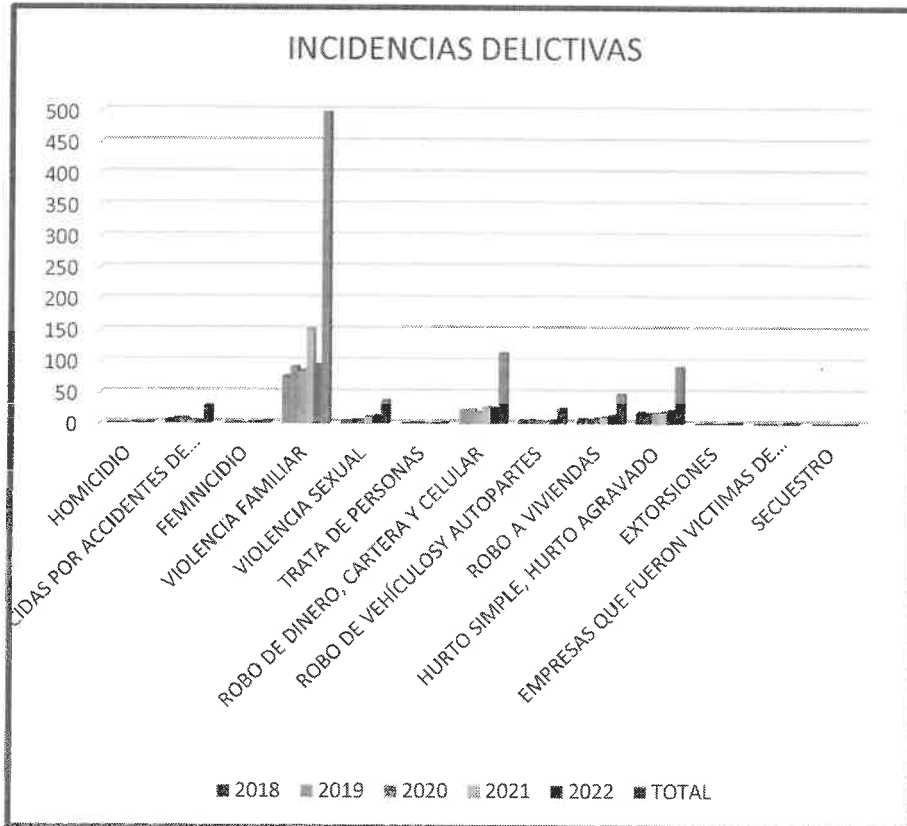
INCIDENCIAS DELICTIVAS: PNP

POLICÍA NACIONAL DEL PERÚ							
ITEM	DESCRIPCIÓN	2018	2019	###	2021	###	TOTAL
MUERTES VIOLENTAS	HOMICIDIO	0	0	0	2	0	2
	MUERTES PRODUCIDAS POR ACCIDENTES DE TRÁNSITO	5	8	8	5	3	29
VIOLENCIA CONTRA MUJERES, NIÑAS, NIÑOS, ADOLESCENTES Y LOS GRUPOS EN SITUACIÓN DE VULNERABILIDAD	FEMINICIDIO	0	1	0	1	2	4
	VIOLENCIA FAMILIAR	76	91	85	151	94	497
	VIOLENCIA SEXUAL	4	5	5	11	12	37
	TRATA DE PERSONAS	0	1	1	0	0	2
DELITOS CONTRA EL PATRIMONIO	ROBO DE DINERO, CARTERA Y CELULAR	21	22	19	26	25	113
	ROBO DE VEHÍCULOS Y AUTOPARTES	5	6	4	4	5	24
	ROBO A VIVIENDAS	8	7	9	11	13	48
	HURTO SIMPLE, HURTO AGRAVADO	18	16	17	19	21	91
DELITOS COMETIDOS POR BANDAS CRIMINALES	EXTORSIONES	0	1	0	0	1	2
	EMPRESAS QUE FUERON VÍCTIMAS DE ALGÚN HECHO DELICTIVO	0	0	0	0	2	2
	SECUESTRO	0	0	0	0	0	0

Fuente: Policía Nacional del Perú.



GRÁFICO N° 01: INCIDENCIAS DELICTIVAS



Fuente: Elaboración Propia.

INTERPRETACIÓN:

De acuerdo a la información proporcionada por la Policía Nacional del Perú, mediante **OFICIO N° 282-2023-SCG-PNP-VRAEM/DIVOPUS/CS-PAMPAS-ADM**, se evidencia que en el distrito de Pampas, desde el año 2018 al 2022, las incidencias delictivas por las que los ciudadanos fueron a asentar sus denuncias fueron:

- Violencia Familiar.
- Robo de dinero, cartera o celular.
- Hurto Simple y Hurto agravado.
- Robo a viviendas.



INCIDENCIAS DELICTIVAS: CENTRO DE EMERGENCIA MUJER.

CENTRO DE EMERGENCIA MUJER							
ITEM	DESCRIPCIÓN	2018	2019	2020	2021	2022/ HUNO	TOTAL
VIOLENCIA CONTRA MUJERES, NIÑAS, NIÑOS, ADOLESCENTES Y LOS GRUPOS EN SITUACIÓN DE VULNERABILIDAD	FEMINICIDIO	0	0	0	0	0	0
	VIOLENCIA FAMILIAR	48	46	22	58	12	186
	VIOLENCIA SEXUAL	6	12	4	10	1	33
	TRATA DE PERSONAS	0	0	0	0	0	0

Fuente: Centro de Emergencia Mujer.

GRÁFICO N° 02: INCIDENCIAS DELICTIVAS/CEM



Fuente: Elaboración Propia.

INTERPRETACIÓN:

De acuerdo a la información proporcionada por el Centro de Emergencia Mujer, mediante **OFICIO N° 54-2022/MIMP/P.N.AURORA/CEM-TAYACAJA/COORD**, se evidencia que desde el año 2018 al 2022 (junio), las incidencias delictivas por las que más los ciudadanos fueron a asentar sus denuncias fueron:

- Violencia Familiar.
- Violencia Sexual.

INCIDENCIAS DELICTIVAS: CENTRO DE EMERGENCIA MUJER - COMISARÍA



CENTRO DE EMERGENCIA MUJER - COMISARÍA							
ITEM	DESCRIPCIÓN	2018	2019	2020	2021	2022	TOTAL
VIOLENCIA CONTRA MUJERES, NIÑAS, NIÑOS, ADOLESCENTES Y LOS GRUPOS EN SITUACIÓN DE VULNERABILIDAD	FEMINICIDIO	0	0	0	0	0	0
	PSICOLÓGICO	0	0	0	36	34	70
	FÍSICA	0	0	0	32	48	80
	VIOLENCIA SEXUAL	0	0	0	12	31	43
	MALTRATO INFANTIL	0	0	0	0	0	0
DELITOS CONTRA EL PATRIMONIO	PATRIMONIAL	0	0	0	25	42	67

Fuente: Centro de Emergencia Mujer – Comisaría.

GRÁFICO N° 03: INCIDENCIAS DELICTIVAS/CEM COMISARÍA



Fuente: Elaboración Propia.

INTERPRETACIÓN:

De acuerdo a la información proporcionada por el Centro de Emergencia Mujer - Comisaría, mediante **OFICIO N° 072-2022-MIMP-AURORA-CEMCO/TAYACAJA**, se evidencia que desde el año 2021 al 2022 (junio), las incidencias delictivas por las que más los ciudadanos fueron a asentar sus denuncias fueron:

- Violencia Física.
- Violencia Psicológica.

Una vez, Habiendo realizado el consolidado de los hechos delictivos **SUSCITADOS Y DENUNCIADOS EN EL DISTRITO DE PAMPAS**, se obtiene el siguiente cuadro, en el cual se puede observar que:

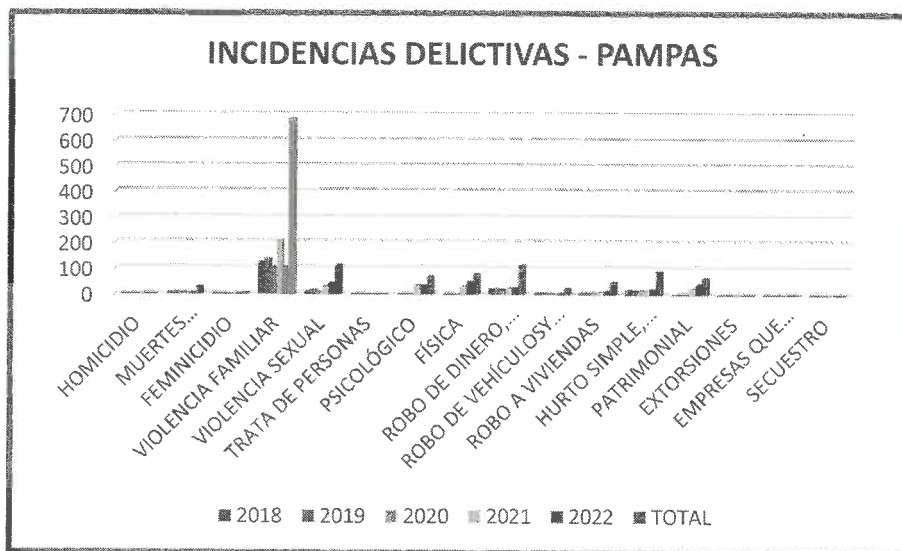
TOTAL DE INCIDENCIAS DELICTIVAS – DISTRITO DE PAMPAS

POLICÍA NACIONAL DEL PERÚ, CEM COMISARÍA, CEM							
ITEM	DESCRIPCIÓN	2018	2019	2020	2021	2022	TOTAL
MUERTES VIOLENTAS	HOMICIDIO	0	0	0	2	0	2
	MUERTES PRODUCIDAS POR ACCIDENTES DE TRÁNSITO	5	8	8	5	3	29
VIOLENCIA CONTRA MUJERES, NIÑAS, NIÑOS, ADOLESCENTES Y LOS GRUPOS EN SITUACIÓN DE VULNERABILIDAD	FEMINICIDIO	0	1	0	1	2	4
	VIOLENCIA FAMILIAR	124	137	107	209	106	683
	VIOLENCIA SEXUAL	10	17	9	33	44	113
	TRATA DE PERSONAS	0	1	1	0	0	2
	PSICOLÓGICO	0	0	0	36	34	70
	FÍSICA	0	0	0	32	48	80
DELITOS CONTRA EL PATRIMONIO	ROBO DE DINERO, CARTERA Y CELULAR	21	22	19	26	25	113
	ROBO DE VEHÍCULOS Y AUTOPARTES	5	6	4	4	5	24
	ROBO A VIVIENDAS	8	7	9	11	13	48
	HURTO SIMPLIFICADO, HURTO AGRAVADO	18	16	17	19	21	91
	PATRIMONIAL	0	0	0	25	42	67
DELITOS COMETIDOS POR BANDAS CRIMINALES	EXTORSIONES	0	1	0	0	1	2
	EMPRESAS QUE FUERON VÍCTIMAS DE ALGÚN HECHO DELICTIVO	0	0	0	0	2	2
	SECUESTRO	0	0	0	0	0	0

Fuente: Policía Nacional del Perú.



GRÁFICO N° 04: INCIDENCIAS DELICTIVAS/TOTAL DEL DISTRITO DE PAMPAS



Fuente: Policía Nacional del Perú, CEM Comisaría, CEM.

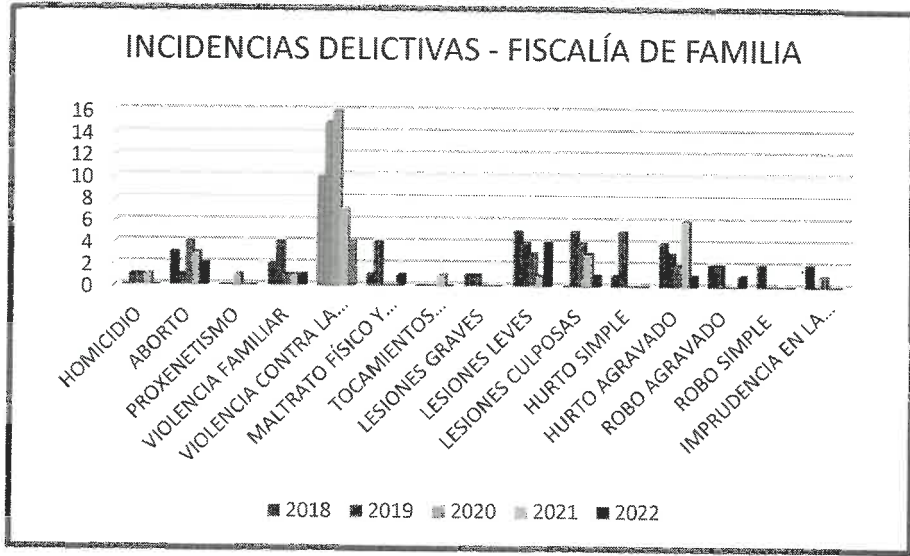


INCIDENCIAS DELICTIVAS: FISCALÍA DE FAMILIA.

FISCALÍA DE FAMILIA							
ITEM	DESCRIPCIÓN	2018	2019	2020	2021	2022	TOTAL
MUERTES VIOLENTAS	HOMICIDIO	0	1	1	1	0	3
	ABORTO	3	1	4	3	2	13
VIOLENCIA CONTRA MUJERES, NIÑAS, NIÑOS, ADOLESCENTES Y LOS GRUPOS EN SITUACIÓN DE VULNERABILIDAD	PROXENETISMO	0	0	1	0	0	1
	VIOLENCIA FAMILIAR	2	4	1	1	1	9
	VIOLENCIA CONTRA LA LIBERTAD SEXUAL	10	15	16	7	4	52
	MALTRATO FÍSICO Y PSICOLÓGICO	1	4	0	0	1	6
	TOCAMIENTOS INDEBIDOS	0	0	0	1	0	1
	LESIONES GRAVES	1	1	0	0	0	2
	LESIONES LEVES	5	4	3	1	4	17
	LESIONES CULPOSAS	0	5	4	3	1	13
DELITOS CONTRA EL PATRIMONIO	HURTO SIMPLE	1	5	0	0	0	6
	HURTO AGRAVADO	4	3	2	6	1	16
	ROBO AGRAVADO	2	2	0	0	1	5
	ROBO SIMPLE	2	0	0	0	0	2
	IMPRUDENCIA EN LA CONDUCCIÓN VEHICULAR	2	0	1	0	0	3

Fuente: Fiscalía de Familia.

GRÁFICO N° 05: INCIDENCIAS DELICTIVAS/ FISCALÍA DE FAMILIA.



Fuente: Elaboración Propia.



INTERPRETACIÓN:

De acuerdo a la información proporcionada por el Centro de Emergencia Mujer - Comisaría, mediante **OFICIO N° 359-2022-MP-FPF-TAYAOKA**, se evidencia que desde el año 2018 al 2022 (junio), las incidencias delictivas por las que más los ciudadanos fueron a asentar sus denuncias fueron:

- Abandono.
- Violencia Familiar.
- Lesiones leves.

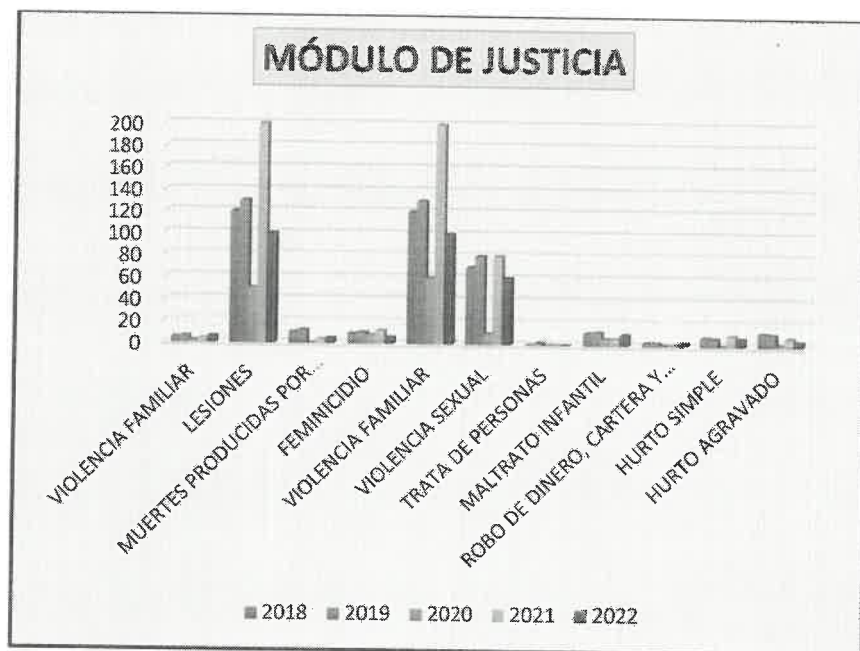
INCIDENCIAS DELICTIVAS: MÓDULO DE JUSTICIA

PODER JUDICIAL							
ITEM	DESCRIPCIÓN	2018	2019	2020	2021	2022	TOTAL
MUERTES VIOLENTAS	HOMICIDIO	5	6	2	4	6	23
	LESIONES	120	130	50	200	100	600
	MUERTES PRODUCIDAS POR ACCIDENTES DE TRÁNSITO	10	12	0	4	5	31
VIOLENCIA CONTRA MUJERES, NIÑAS, NIÑOS, ADOLESCENTES Y LOS GRUPOS EN SITUACIÓN DE VULNERABILIDAD	FEMINICIDIO	9	10	8	12	6	45
	VIOLENCIA FAMILIAR	120	130	60	200	100	610
	VIOLENCIA SEXUAL	70	80	10	80	60	300

	TRATA DE PERSONAS	0	2	0	0	0	2
	MALTRATO INFANTIL	11	12	6	6	10	45
DELITOS CONTRA EL PATRIMONIO	ROBO DE DINERO, CARTERA Y CELULAR	3	3	1	1	2	10
	HURTO SIMPLE	8	7	0	10	7	32
	HURTO AGRAVADO	12	11	2	8	5	38

Fuente: Módulo de Justicia.

GRÁFICO N° 06: INCIDENCIAS DELICTIVAS/PODER JUDICIAL



Fuente: Elaboración Propia.

INTERPRETACIÓN:

De acuerdo a la información proporcionada por el Centro de Emergencia Mujer - Comisaría, mediante **OFICIO N° 021-2022-ADM-MBJPAMPAS-GAD-CSJU/PJ**, se evidencia que desde el año 2018 al 2022 (junio), las incidencias delictivas por las que más los ciudadanos fueron a asentar sus denuncias fueron:

- Violencia Familiar.
- Lesiones.
- Violencia Sexual.

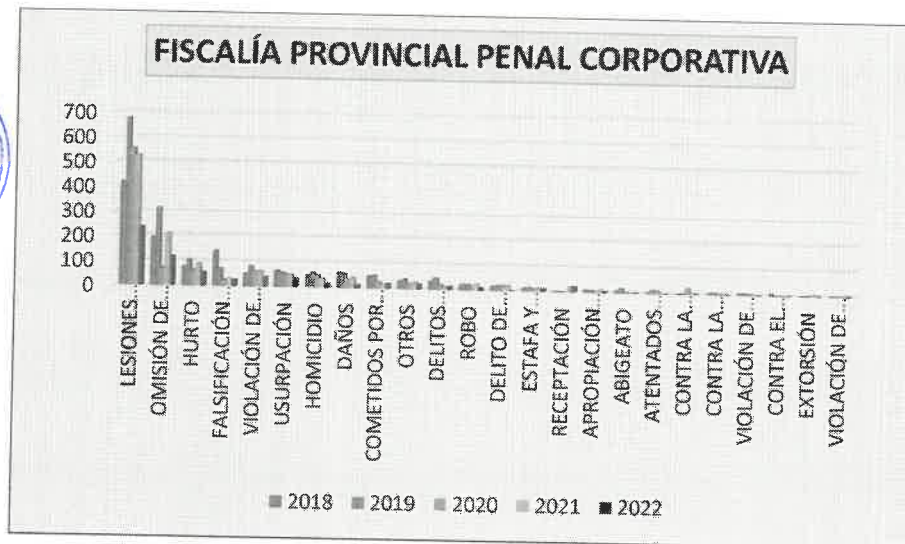


INCIDENCIAS DELICTIVAS: FISCALÍA PROVINCIAL PENAL CORPORATIVA.

FISCALÍA PROVINCIAL PENAL CORPORATIVA							
ITEM	DESCRIPCIÓN	2018	2019	2020	2021	2022	TOTAL
MUERTES VIOLENTAS	LESIONES (VIOLENCIA CONTRA LA MUJER)	419	677	558	527	238	2419
	OMISIÓN DE ASISTENCIA FAMILIAR	197	316	74	213	121	921
	HURTO	80	107	64	92	57	400
VIOLENCIA CONTRA MUJERES, NIÑAS, NIÑOS, ADOLESCENTES Y LOS GRUPOS EN SITUACIÓN DE VULNERABILIDAD	FALSIFICACIÓN DE DOC	144	73	28	32	29	306
	VIOLACIÓN DE LA LIBERTAD SEXUAL	53	83	63	64	39	302
	USURPACIÓN	67	59	53	51	34	264
	HOMICIDIO	48	59	49	37	15	208
	DAÑOS	58	55	35	44	14	206
	COMETIDOS POR FUNCIONARIOS	51	54	29	18	21	173
DELITOS CONTRA EL PATRIMONIO	OTROS	34	42	25	30	21	152
	DELITOS COMETIDOS POR PARTICULARES	35	47	21	11	14	128
	ROBO	25	24	19	27	11	106
	DELITO DE PELIGRO COMUN	17	20	23	20	0	80
	ESTAFA Y DEFRAUDACIONES	13	15	12	14	12	66
	RECEPTACIÓN	0	0	0	19	24	43
	APROPiación ILÍCITA	10	8	4	11	6	39
	ABIGEATO	10	18	4	0	3	35

Fuente: Fiscalía Provincial Penal Corporativa.

GRÁFICO N° 06: INCIDENCIAS DELICTIVAS/FISCALÍA PENAL CORPORATIVA



Fuente: Elaboración Propia.



INTERPRETACIÓN:

De acuerdo a la información proporcionada por el Centro de Emergencia Mujer - Comisaría, mediante OFICIO N° 005-2022-MP-FPPC-TAYACAJA, se evidencia que desde el año 2018 al 2022 (junio), las incidencias delictivas por las que más los ciudadanos fueron a asentar sus denuncias fueron:

- Lesiones (violencia contra la mujer).
- Omisión de asistencia familiar.
- Hurto.



Al revisar la información proporcionada por las diferentes autoridades de Pampas, se denota que la principal incidencia delictiva que aqueja a nuestra Provincia es la Violencia Familiar. Ante ello, dentro de las actividades a ejecutar para el año 2023, es necesario e importante considerar actividades que lleguen a las instituciones como talleres, capacitaciones a los padres de familia.

Con la finalidad de ponerles en conocimientos sobre las leyes, qué instituciones están prestos a la ayuda y sobre todo la ayuda que recibirán.

**1.2.1.1. MUERTES VIOLENTAS:
HOMICIDIOS.**



Fuente: DATACRIM.

Solo registra información a nivel Departamental, donde se puede visualizar, en el último registro 2020, que la Tasa de Homicidios en el departamento de Huancavelica, equivale a un 5.5.

Se cuenta con información por parte de las autoridades del distrito y la Provincia, que nos brindaron información, siendo el siguiente detalle:

A NIVEL DEL DISTRITO DE PAMPAS:

DESCRIPCIÓN	2018	2019	2020	2021	2022	TOTAL
POLICÍA NACIONAL DEL PERÚ						
HOMICIDIO	0	0	0	2	0	2
TOTAL						2

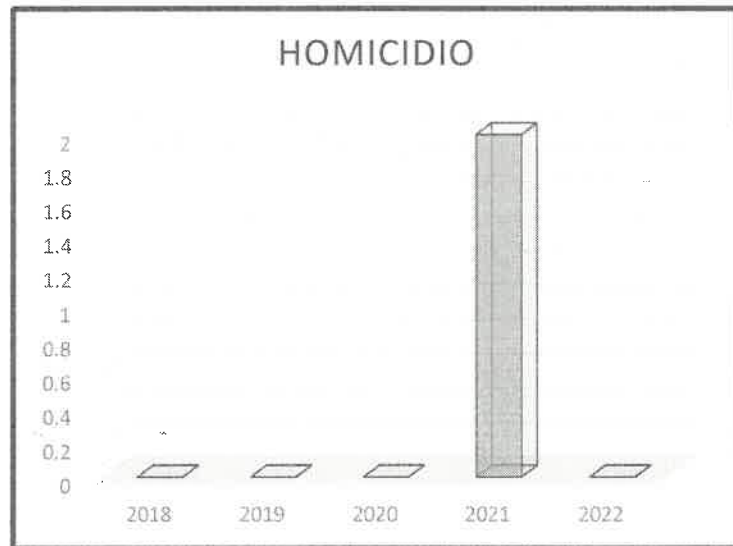
Fuente: POLICÍA NACIONAL DEL PERÚ.



INTERPRETACIÓN:

Se evidencia, que; de los últimos 05 años se han suscitado 02 homicidios en el distrito de Pampas, los cuales se dieron en el año 2021.

GRÁFICO N° 07: INCIDENCIA DELICTIVA - HOMICIDIO



Fuente: POLICÍA NACIONAL DEL PERÚ.

A NIVEL DE LA PROVINCIA DE TAYACAJA:

DESCRIPCIÓN	2018	2019	2020	2021	2022	TOTAL
FISCALÍA PROVINCIAL PENAL, FISCALÍA DE FAMILIA, PNP Y MÓDULO DE JUSTICIA.						
HOMICIDIO	53	66	52	44	21	236
TOTAL						236

Fuente: FISCALÍA PROVINCIAL PENAL, FISCALIA DE FAMILIA, PNP Y MODULO DE JUSTICIA.

INTERPRETACIÓN:

Se evidencia, que; en los últimos 05 años se han suscitado 236 homicidios en la Provincia de Tayacaja. Correspondiendo al distrito de Pampas, el 0.85% del total.

MUERTES PRODUCIDAS POR ACCIDENTES DE TRÁNSITO.

Se cuenta con información por parte de las autoridades del distrito y la Provincia, que nos brindaron información, siendo el siguiente detalle:

A NIVEL DEL DISTRITO DE PAMPAS:

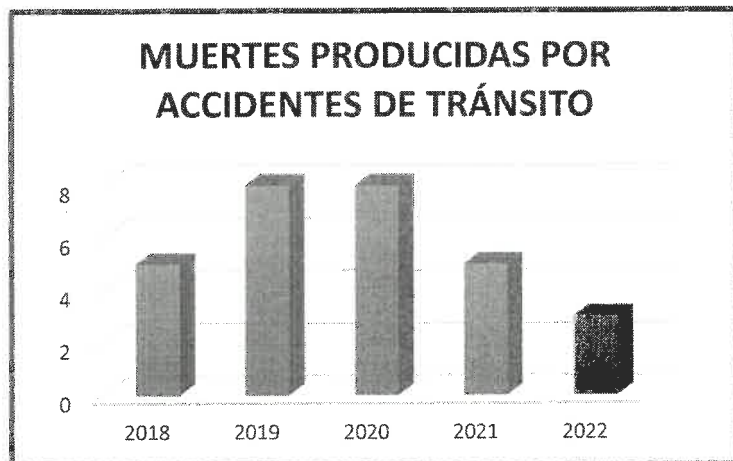
DESCRIPCIÓN	2018	2019	2020	2021	2022	TOTAL
POLICÍA NACIONAL DEL PERÚ						
MUERTES PRODUCIDAS POR ACCIDENTES DE TRÁNSITO	5	8	8	5	3	29
TOTAL						29

Fuente: POLICÍA NACIONAL DEL PERÚ.

INTERPRETACIÓN:

Se evidencia, que; en los últimos 05 años se han suscitado 29 denuncias por muertes producidas por accidentes de tránsito. Siendo los años 2019 y 2020, los años en los que se reportaron mayor número de muertes producidas por accidentes de tránsito.

GRÁFICO N° 08: INCIDENCIA DELICTIVA – MUERTES PRODUCTO DE ACCIDENTES DE TRÁNSITO.



Fuente: POLICÍA NACIONAL DEL PERÚ.



A NIVEL DE LA PROVINCIA DE TAYACAJA:

DESCRIPCIÓN	2018	2019	2020	2021	2022	TOTAL
MÓDULO DE JUSTICIA Y PNP						
MUERTES PRODUCIDAS POR ACCIDENTES DE TRÁNSITO	15	20	8	9	8	60
TOTAL						60

Fuente: MODULO DE JUSTICIA.

INTERPRETACIÓN:

Se evidencia, que; en los últimos 05 años se han suscitado 60 muertes producidas por accidentes de tránsito, siendo los años 2018 y 2019, los años en que sucedieron más de este tipo de hechos en la Provincia de Tayacaja. **Correspondiendo al distrito de Pampas, el 4.83% del total.**



GRÁFICO N° 09: INCIDENCIA DELICTIVA – MUERTES PRODUCTO DE ACCIDENTES DE TRÁNSITO.



Fuente: MODULO DE JUSTICIA y PNP.

ABORTO

Se cuenta con información a nivel Provincial, siendo el siguiente detalle:

A NIVEL DE LA PROVINCIA DE TAYACAJA:

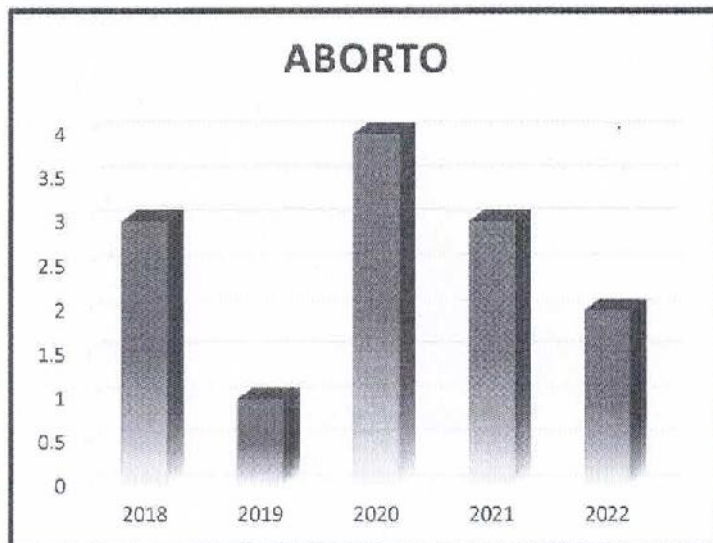
DESCRIPCIÓN	2018	2019	2020	2021	2022	TOTAL
FISCALÍA DE FAMILIA						
ABORTO	3	1	4	3	2	13
TOTAL						13

Fuente: FISCALÍA DE FAMILIA.

INTERPRETACIÓN:

Se evidencia, que; en los últimos 05 años se han suscitado 13 denuncias por Aborto. Siendo el año 2020 el que presenta mayor número de casos, Cabe mencionar que estábamos en época de pandemia, por la COVID 19.

GRÁFICO N° 10: INCIDENCIA DELICTIVA – ABORTO.



Fuente: FISCALÍA DE FAMILIA.



LESIONES

Se cuenta con información a nivel Provincial, siendo el siguiente detalle:

A NIVEL DE LA PROVINCIA DE TAYACAJA:

DESCRIPCIÓN	2018	2019	2020	2021	2022	TOTAL
FISCALÍA DE FAMILIA, PODER JUDICIAL Y FISCALIA PROVINCIAL PENAL						
LESIONES	241	808	608	727	338	2 722
LESIONES LEVES	5	4	3	1	4	17
LESIONES CULPOSAS	0	5	4	3	1	13
TOTAL						2752

Fuente: FISCALÍA DE FAMILIA, PODER JUDICIAL Y FISCALIA PROVINCIAL PENAL.

INTERPRETACIÓN:

Se evidencia, que; en los últimos 05 años se han suscitado 2152 denuncias por Lesiones. Siendo el año 2019 y 2020, los que presentan mayor número de casos.

GRÁFICO N° 11: INCIDENCIA DELICTIVA – LESIONES.

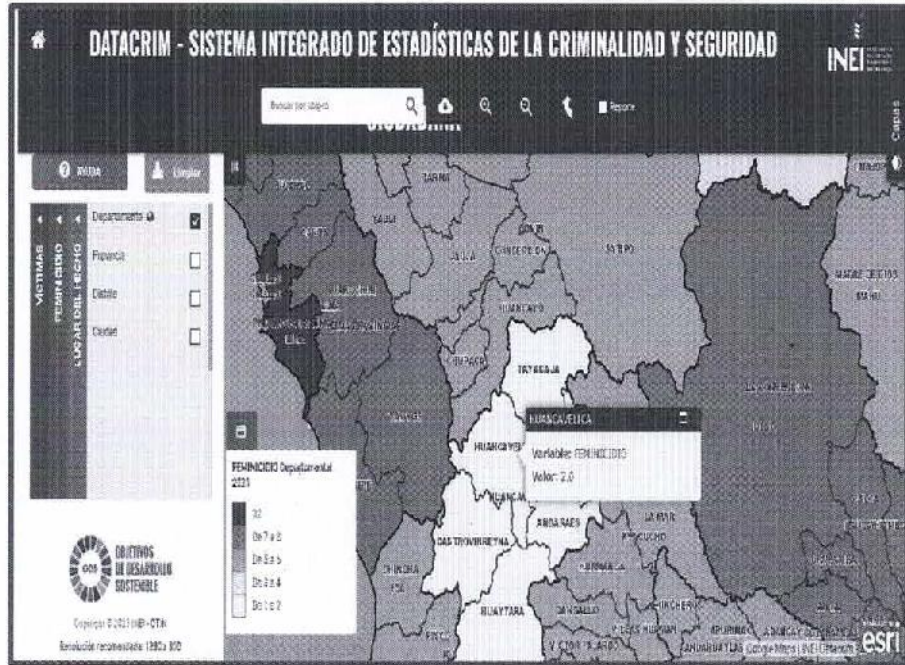


Fuente: FISCALÍA DE FAMILIA, PODER JUDICIAL Y FISCALÍA PROVINCIAL PENAL.



1.2.1.2. VIOLENCIA CONTRA LAS MUJERES, NIÑAS (OS), ADOLESCENTES Y GRUPOS EN SITUACIÓN DE VULNERABILIDAD:

FEMINICIDIO.



Fuente: DATACRIM.



Solo registra información a nivel Departamental, donde se puede visualizar, en el último registro 2021, que la Tasa de Femicidio en el departamento de Huancavelica, equivale a 2.0.

Se cuenta con información por parte de las autoridades del distrito y la Provincia, que nos brindaron información, siendo el siguiente detalle:

A NIVEL DEL DISTRITO DE PAMPAS:

DESCRIPCIÓN	2018	2019	2020	2021	2022	TOTAL
POLICÍA NACIONAL DEL PERÚ						

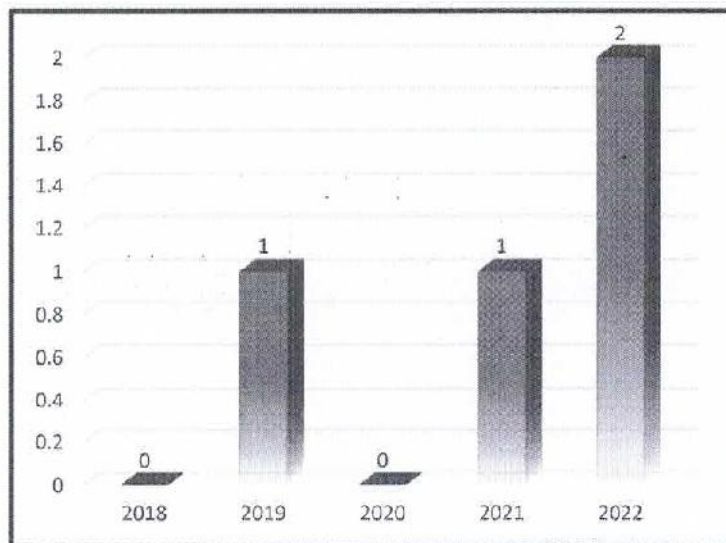
FEMINICIDIO	0	1	0	1	2	4
TOTAL						4

Fuente: POLICÍA NACIONAL DEL PERÚ.


INTERPRETACIÓN:

Se evidencia, que; de los últimos 05 años se han suscitado 04 feminicidios en el distrito de Pampas, los cuales se dieron en los años 2019, 2021 y 2022.

GRÁFICO N° 12: INCIDENCIA DELICTIVA – FEMINICIDIO



Fuente: POLICÍA NACIONAL DEL PERÚ.



A NIVEL DE LA PROVINCIA DE TAYACAJA:

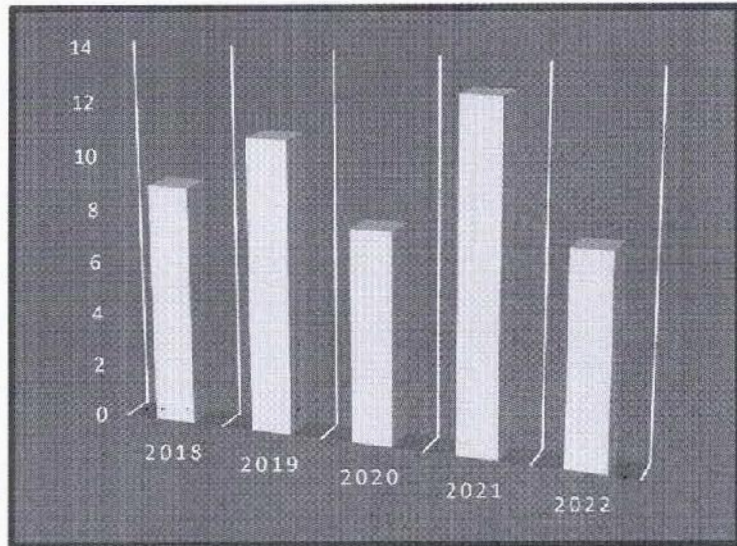
DESCRIPCIÓN	2018	2019	2020	2021	2022	TOTAL
FISCALÍA DE FAMILIA Y PNP.						
FEMINICIDIO	9	11	8	13	8	49
TOTAL						49

Fuente: FISCALIA DE FAMILIA y PNP.

INTERPRETACIÓN:

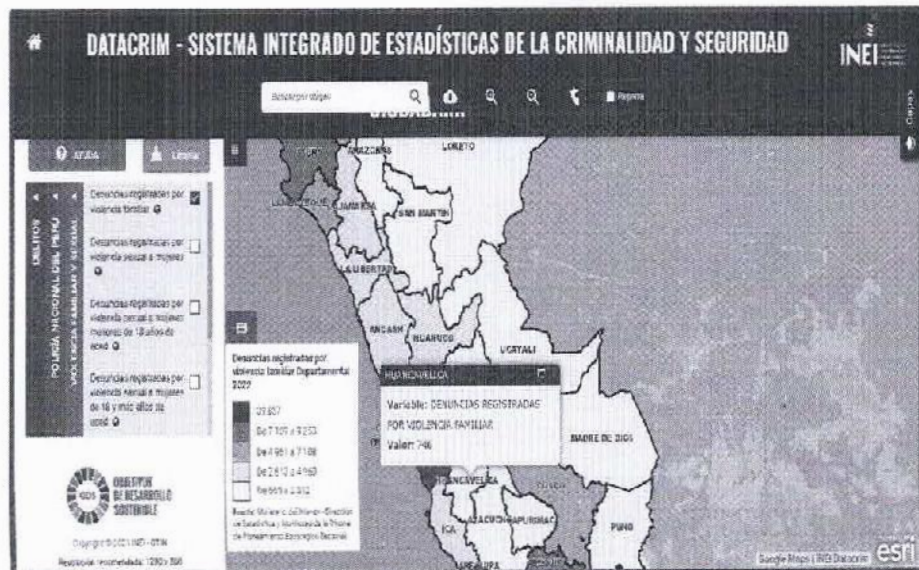
Se evidencia, que; en los últimos 05 años se han suscitado 49 homicidios en la Provincia de Tayacaja. **Correspondiendo al distrito de Pampas, el 8.16% del total.**

GRÁFICO N° 13: INCIDENCIA DELICTIVA – FEMINICIDIO



Fuente: POLICÍA NACIONAL DEL PERÚ Y FISCALÍA DE FAMILIA.

VIOLENCIA FAMILIAR.



Solo registra información a nivel Departamental, donde se puede visualizar, en el último registro 2022, que la Tasa de Violencia Familiar Departamental, equivale a 746.

Se cuenta con información por parte de las autoridades del distrito y la Provincia, que nos brindaron información, siendo el siguiente detalle:

A NIVEL DEL DISTRITO DE PAMPAS:

DESCRIPCIÓN	2018	2019	2020	2021	2022	TOTAL
POLICÍA NACIONAL DEL PERÚ, CEM						
VIOLENCIA FAMILIAR	126	137	107	209	106	685
TOTAL						685

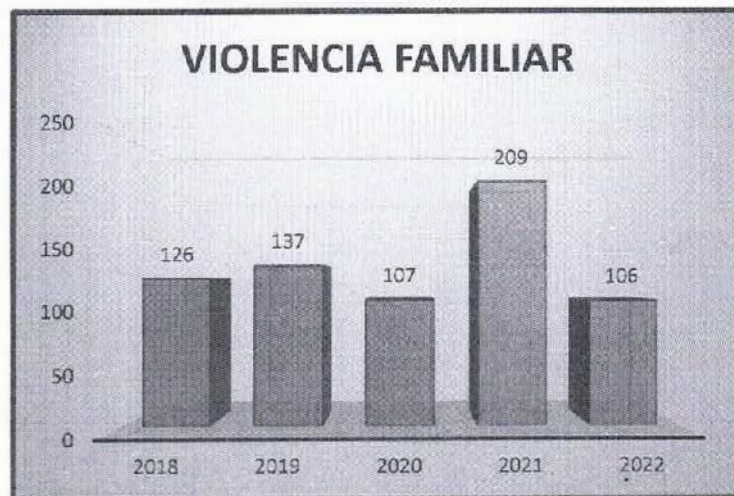
Fuente: POLICÍA NACIONAL DEL PERÚ Y CEM.



INTERPRETACIÓN:

Se evidencia, que; de los últimos 05 años se han suscitado 685 denuncias por Violencia Familiar, en el distrito de Pampas, siendo los años con mayores denuncias 2018 y 2022.

GRÁFICO N° 14: INCIDENCIA DELICTIVA – VIOLENCIA FAMILIAR



Fuente: POLICÍA NACIONAL DEL PERÚ Y CEM.

A NIVEL DE LA PROVINCIA DE TAYACAJA:

DESCRIPCIÓN	2018	2019	2020	2021	2022	TOTAL
PNP, CEM, FISCALIA DE FAMILIA, PODER JUDICIAL,						
VIOLENCIA FAMILIAR	246	271	168	410	183	1278
TOTAL						1278

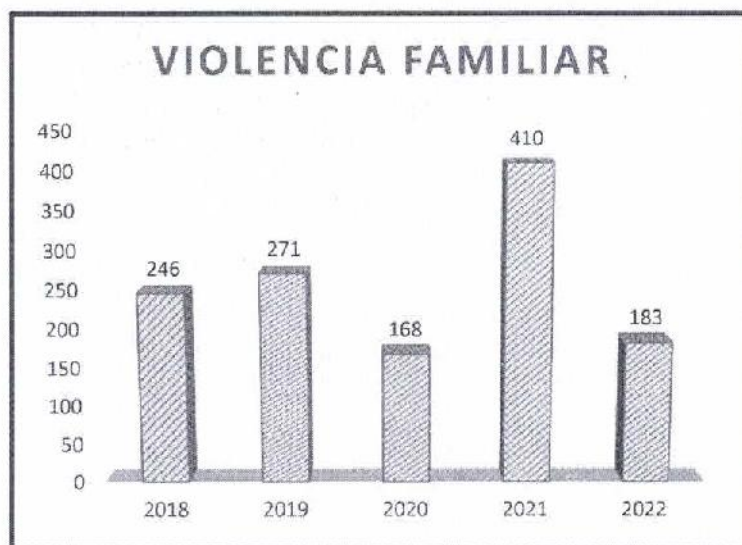
Fuente: PNP, CEM, FISCALIA DE FAMILIA Y PODER JUDICIAL

INTERPRETACIÓN:

Se evidencia, que; en los últimos 05 años se han suscitado 1278 denuncias por Violencia Familiar en la Provincia de Tayacaja. **Correspondiendo al distrito de Pampas, el 53.60% del total.**

Siendo una de las incidencias delictivas más ocurrentes en el distrito de Pampas y la Provincia de Tayacaja.

GRÁFICO N° 15: INCIDENCIA DELICTIVA – VIOLENCIA FAMILIAR.



Fuente: PNP, CEM, FISCALIA DE FAMILIA, PODER JUDICIAL.



VIOLENCIA SEXUAL.

Se cuenta con información por parte de las autoridades del distrito y la Provincia, que nos brindaron información, siendo el siguiente detalle:

A NIVEL DEL DISTRITO DE PAMPAS:

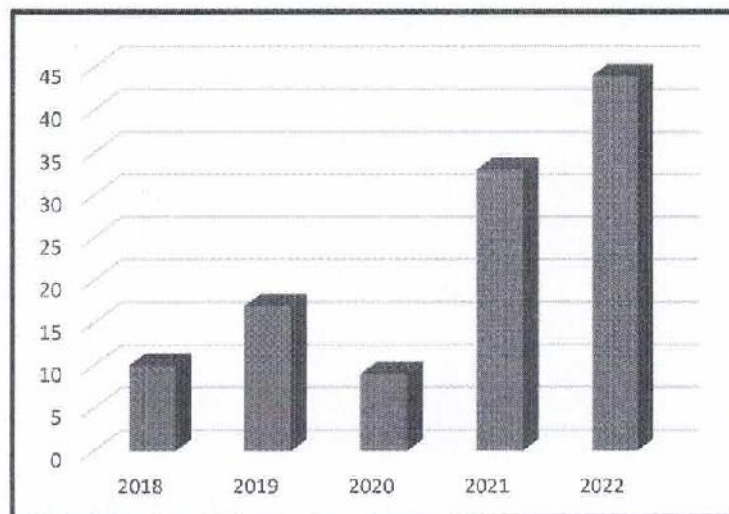
DESCRIPCIÓN	2018	2019	2020	2021	2022	TOTAL
POLICÍA NACIONAL DEL PERÚ, CEM Y CEM COMISARIA.						
VIOLENCIA SEXUAL	10	17	9	33	44	113
TOTAL						113

Fuente: POLICÍA NACIONAL DEL PERÚ, CEM Y CEM COMISARIA.

INTERPRETACIÓN:

Se evidencia, que; de los últimos 05 años se han suscitado 113 denuncias por Violencia Sexual en el distrito de Pampas, siendo los años con mayores denuncias 2021 y 2022. Siendo cifras alarmantes y en las que se debe trabajar para erradicar esta incidencia delictiva.

GRÁFICO N° 16: INCIDENCIA DELICTIVA – VIOLENCIA SEXUAL



Fuente: POLICÍA NACIONAL DEL PERÚ, CEM Y CEM COMISARIA.



A NIVEL DE LA PROVINCIA DE TAYACAJA:

DESCRIPCIÓN	2018	2019	2020	2021	2022	TOTAL
PNP, CEM, CEM COMISARIA, FISCALIA DE FAMILIA, PODER JUDICIAL Y FISCALIA PROVINCIAL PENAL.						
VIOLENCIA SEXUAL	143	195	98	184	147	767
TOCAMIENTOS INDEBIDOS	0	0	0	1	0	1
TOTAL						768

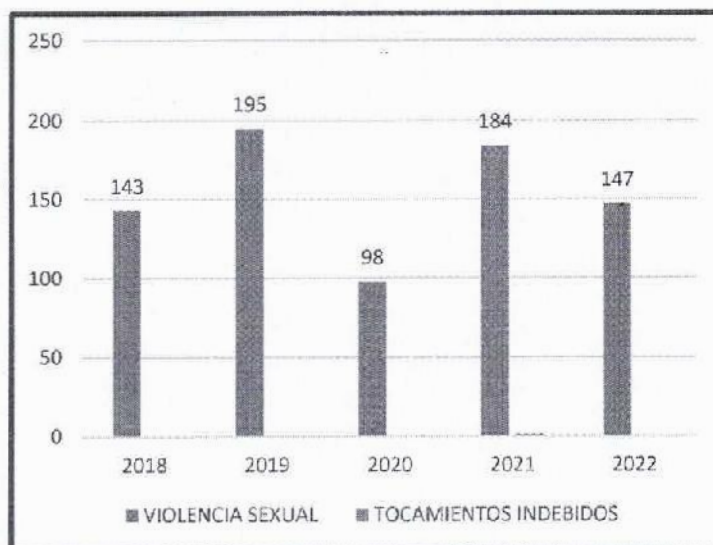
Fuente: PNP, CEM, CEM COMISARIA, FISCALIA DE FAMILIA, PODER JUDICIAL Y FISCALIA PROVINCIAL PENAL.

INTERPRETACIÓN:

Se evidencia, que; en los últimos 05 años se han suscitado 767 denuncias por Violencia Sexual en la Provincia de Tayacaja. **Correspondiendo al distrito de Pampas, el 14.73% del total.**

Siendo una de las incidencias delictivas más ocurrentes en el distrito de Pampas y la Provincia de Tayacaja.

GRÁFICO N° 17: INCIDENCIA DELICTIVA – VIOLENCIA SEXUAL



Fuente: PNP, CEM, CEM COMISARIA, FISCALIA DE FAMILIA, PODER JUDICIAL Y FISCALIA PROVINCIAL PENAL.



TRATA DE PERSONAS.

Se cuenta con información por parte de las autoridades del distrito y la Provincia, que nos brindaron información, siendo el siguiente detalle:

A NIVEL DEL DISTRITO DE PAMPAS:

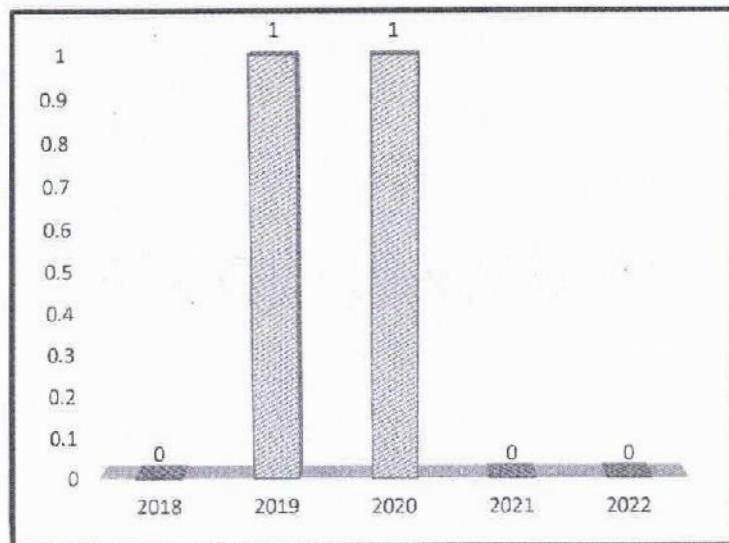
DESCRIPCIÓN	2018	2019	2020	2021	2022	TOTAL
POLICIA NACIONAL DEL PERU						
TRATA DE PERSONAS	0	1	1	0	0	2
TOTAL						2

Fuente: POLICIA NACIONAL DEL PERU.

INTERPRETACIÓN:

Se evidencia, que; de los últimos 05 años se han suscitado 02 denuncias por Trata de Personas, en el distrito de Pampas, siendo los años 2019 y 2020, los años en que se denunciaron.

GRÁFICO N° 18: INCIDENCIA DELICTIVA – TRATA DE PERSONAS



Fuente: POLICIA NACIONAL DEL PERU.



A NIVEL DE LA PROVINCIA DE TAYACAJA:

DESCRIPCIÓN	2018	2019	2020	2021	2022	TOTAL
PNP Y PODER JUDICIAL						
TRATA DE PERSONAS	0	3	1	0	0	4
TOTAL						4

Fuente: PNP Y PODER JUDICIAL

INTERPRETACIÓN:

Se evidencia, que; en los últimos 05 años se han suscitado 4 denuncias por Trata de Personas en la Provincia de Tayacaja.

Correspondiendo al distrito de Pampas, el 50% del total.

Cabe resaltar que para los años 2021 y 2022 no se han denunciado este tipo de hechos delictivos.



GRÁFICO N° 19: INCIDENCIA DELICTIVA – TRATA DE PERSONAS.



Fuente: PNP, CEM, FISCALIA DE FAMILIA, PODER JUDICIAL.

VIOLENCIA FÍSICA Y PSICOLÓGICA.

Se cuenta con información por parte de las autoridades del distrito y la Provincia, que nos brindaron información, siendo el siguiente detalle:

A NIVEL DEL DISTRITO DE PAMPAS:

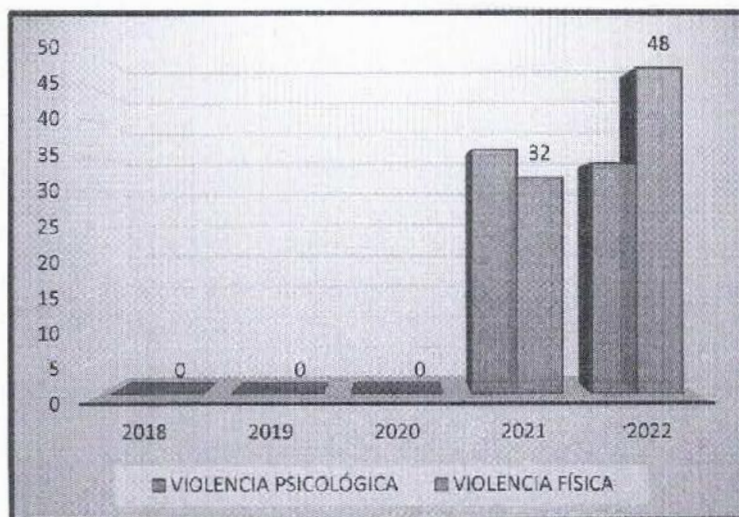
DESCRIPCIÓN	2018	2019	2020	2021	2022	TOTAL
CEM COMISARÍA						
VIOLENCIA PSICOLÓGICA	0	0	0	36	34	70
VIOLENCIA FÍSICA	0	0	0	32	48	80
TOTAL						150

Fuente: CEM COMISARÍA

INTERPRETACIÓN:

Se evidencia, que; de los últimos 05 años se han suscitado 150 denuncias por Violencia física y Psicológica, en el distrito de Pampas, siendo los años 2021 y 2022, los años en que se denunciaron.

GRÁFICO N° 20: INCIDENCIA DELICTIVA – VIOLENCIA



Fuente: CEM COMISARÍA.



A NIVEL DE LA PROVINCIA DE TAYACAJA:

DESCRIPCIÓN	2018	2019	2020	2021	2022	TOTAL
CEM COMISARIA Y FISCALIA DE FAMILIA						
MALTRATO FISICO Y PSICOLOGICO	1	4	0	68	83	156
TOTAL						156

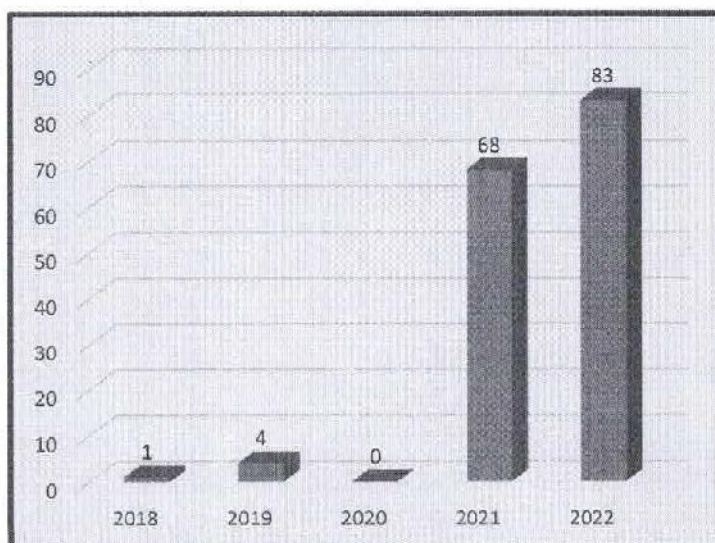
Fuente: CEM COMISARIA Y FISCALIA DE FAMILIA

INTERPRETACIÓN:

Se evidencia, que; en los últimos 05 años se han suscitado 156 denuncias por Maltrato físico y Psicológico. **Correspondiendo al distrito de Pampas, el 96.15% del total.**

Viendo estos resultados, al ser alarmantes se incorporarán actividades adicionales con el cual se busque y logre la reducción.

GRÁFICO N° 21: INCIDENCIA DELICTIVA – MALTRATO FÍSICO Y PSICOLÓGICO.



Fuente: CEM COMISARIA Y FISCALIA DE FAMILIA



MALTRATO INFANTIL.

Se cuenta con información por parte de las autoridades de la Provincia de Tayacaja, que nos brindaron información, siendo el siguiente detalle:

A NIVEL DE LA PROVINCIA DE TAYACAJA.

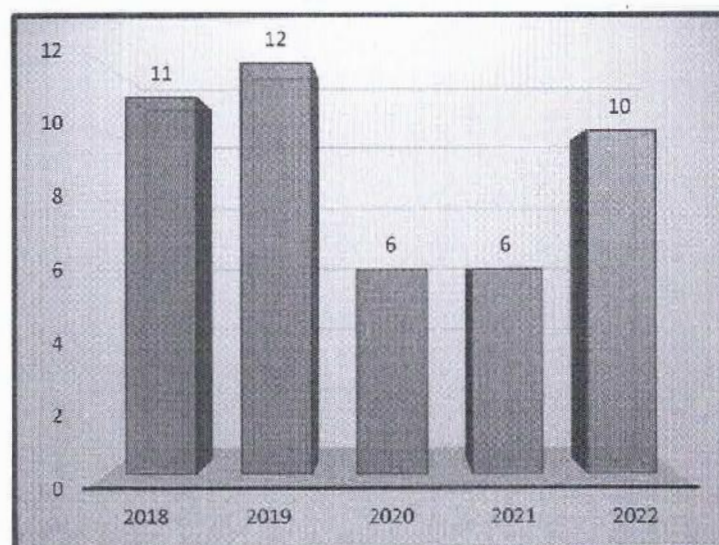
DESCRIPCIÓN	2018	2019	2020	2021	2022	TOTAL
PODER JUDICIAL						
MALTRATO INFANTIL	11	12	6	6	10	45
TOTAL						45

Fuente: PODER JUDICIAL

INTERPRETACIÓN:

Se evidencia, que; de los últimos 05 años se han suscitado 45denuncias por Maltrato Infantil en el distrito de Pampas, siendo los años 2018, 2019 y 2022, los años en que hubo más denuncias.

GRÁFICO N° 22: INCIDENCIA DELICTIVA –MALTRATO INFANTIL



Fuente: PODER JUDICIAL



PROXENETISMO.

Se cuenta con información por parte de las autoridades de la Provincia de Tayacaja, que nos brindaron información, siendo el siguiente detalle:

A NIVEL DE LA PROVINCIA DE TAYACAJA:

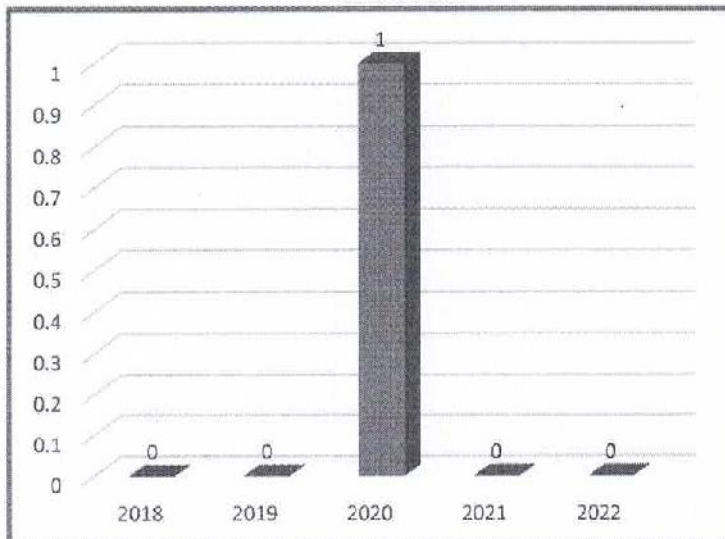
DESCRIPCIÓN	2018	2019	2020	2021	2022	TOTAL
FISCALIA DE FAMILIA						
PROXENETISMO	0	0	1	0	0	1
TOTAL						1

Fuente: FISCALIA DE FAMILIA

INTERPRETACIÓN:

Se evidencia, que; de los últimos 05 años se ha suscitado 01 denuncia por Proxenetismo en el distrito de Pampas, siendo en el año 2020, el año en que cual se denunció.

GRÁFICO N° 23: INCIDENCIA DELICTIVA – PROXENETESIMO



Fuente: CEM COMISARIA.



**1.2.1.3. DELITOS CONTRA EL PATRIMONIO.
ROBO DE DINERO, CARTERA O CELULAR**



Fuente: DATACRIM.

Solo registra información a nivel Departamental, donde se puede visualizar en el último registro 2021, que la población de 15 y más años de edad fue víctima de robo de dinero, cartera y celular, equivaliendo a 5.8.

A NIVEL DEL DISTRITO DE PAMPAS:

DESCRIPCIÓN	2018	2019	2020	2021	2022	TOTAL
POLICÍA NACIONAL DEL PERÚ.						
ROBO DE DINERO, CARTERA Y CELULAR	21	22	19	26	25	113
TOTAL						113

Fuente: POLICÍA NACIONAL DEL PERÚ Y CEM.

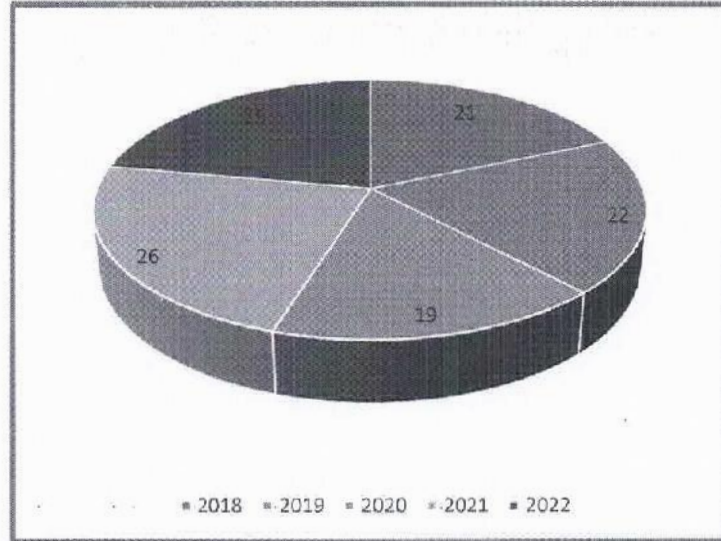
INTERPRETACIÓN:

Se evidencia, que; de los últimos 05 años se han suscitado 113 denuncias por Robo de dinero, cartera y celular, en el



distrito de Pampas, siendo el año con mayor denuncia, el año 2022.

GRÁFICO N° 24: INCIDENCIA DELICTIVA – ROBO DE DINERO, CARTERA Y CELULAR.



Fuente: POLICÍA NACIONAL DEL PERÚ.

A NIVEL DE LA PROVINCIA DE TAYACAJA:

DESCRIPCIÓN	2018	2019	2020	2021	2022	TOTAL
PODER JUDICIAL.						
ROBO DE DINERO, CARTERA Y CELULAR	3	3	1	1	2	10
TOTAL						10

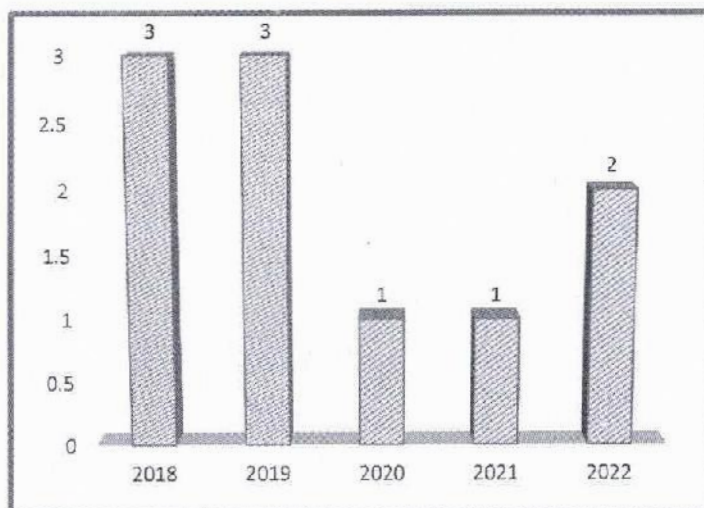
Fuente: PODER JUDICIAL

INTERPRETACIÓN:

Se evidencia, que; en los últimos 05 años se han suscitado 10 denuncias las cuales llegaron a la instancia del Poder Judicial, por el delito de Robo de dinero, cartera y celular.



**GRÁFICO N° 25: INCIDENCIA DELICTIVA – ROBO DE CARTERA,
DINERO Y CELULAR**



Fuente: PODER JUDICIAL.

ROBO DE VEHÍCULO Y AUTOPARTES.

A NIVEL DEL DISTRITO DE PAMPAS:

DESCRIPCIÓN	2018	2019	2020	2021	2022	TOTAL
POLICÍA NACIONAL DEL PERÚ.						
ROBO DE VEHÍCULOS Y AUTOPARTES	5	6	4	4	5	24
TOTAL						24

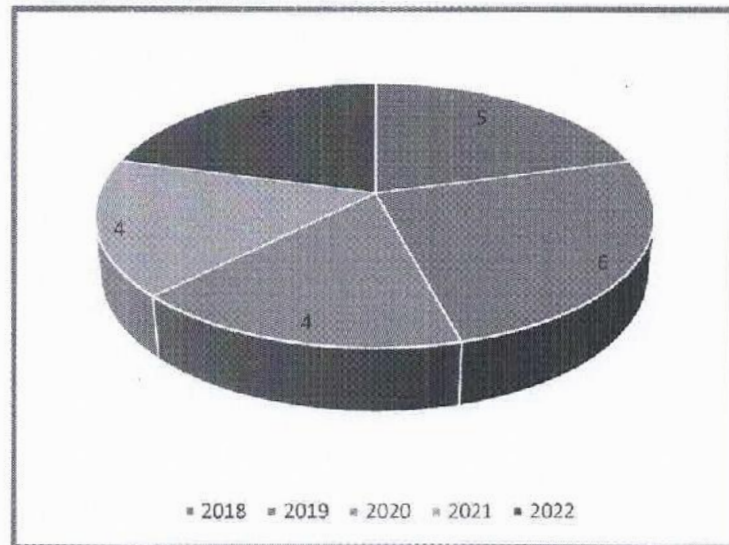
Fuente: POLICÍA NACIONAL DEL PERÚ.

INTERPRETACIÓN:

Se evidencia, que; de los últimos 05 años se han suscitado 24 denuncias por Robo de vehículos y autopartes en el distrito de Pampas, siendo el año con mayor denuncia, el año 2019 y seguido a ello el año 2022 en el que hubo 05 denuncias.



GRÁFICO N° 26: INCIDENCIA DELICTIVA – ROBO DE VEHÍCULOS Y AUTOPARTES.



Fuente: POLICÍA NACIONAL DEL PERÚ.



ROBO DE VIVIENDAS.

A NIVEL DEL DISTRITO DE PAMPAS:

DESCRIPCIÓN	2018	2019	2020	2021	2022	TOTAL
POLICÍA NACIONAL DEL PERÚ.						
ROBO DE VIVIENDAS	8	7	9	11	13	48
TOTAL						48

Fuente: POLICÍA NACIONAL DEL PERÚ.

INTERPRETACIÓN:

Se evidencia, que; de los últimos 05 años se han suscitado 48 denuncias por Robo de Viviendas en el distrito de Pampas, siendo el año con mayor denuncia, el año 2021 y seguido a ello el año 2022 en el que hubo 13 denuncias.

GRÁFICO N° 27: INCIDENCIA DELICTIVA – ROBO DE VIVIENDAS



Fuente: POLICÍA NACIONAL DEL PERÚ.

HURTO SIMPLE Y HURTO AGRAVADO.

A NIVEL DEL DISTRITO DE PAMPAS:

DESCRIPCIÓN	2018	2019	2020	2021	2022	TOTAL
POLICÍA NACIONAL DEL PERÚ.						
HURTO SIMPLE Y HURTO AGRAVADO	18	16	17	19	21	91
TOTAL						91

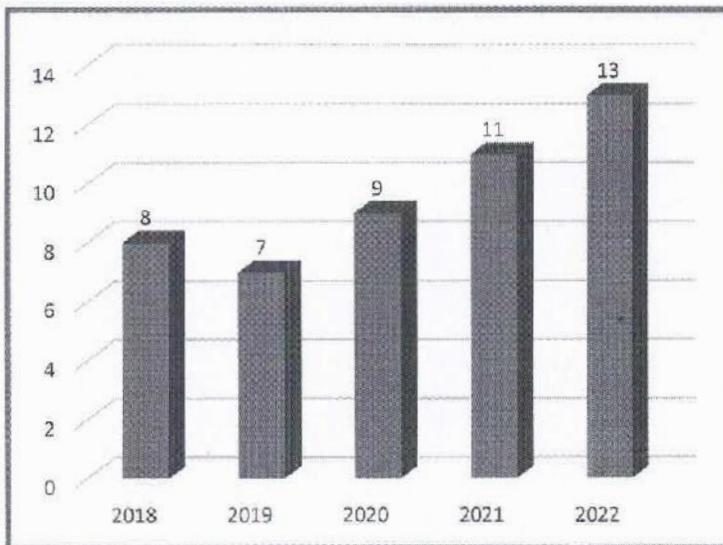
Fuente: POLICÍA NACIONAL DEL PERÚ.

INTERPRETACIÓN:

Se evidencia, que; de los últimos 05 años se han suscitado 91 denuncias por Hurto simple y Hurto agravados en el distrito de Pampas, pudiendo observar que el número de denuncias viene en aumento a partir del año 2019 (16 denuncias) al año 2022 (21 denuncias).



GRÁFICO N° 28: INCIDENCIA DELICTIVA –HURTO SIMPLE Y HURTO AGRAVADO.



Fuente: POLICÍA NACIONAL DEL PERÚ.



A NIVEL DE LA PROVINCIA DE TAYACAJA:

DESCRIPCIÓN	2018	2019	2020	2021	2022	TOTAL
PNP, FISCALIA DE FAMILIA, PODER JUDICIAL Y FISCALIA PROVINCIAL PENAL.						
HURTO SIMPLE Y HURTO AGRAVADO	122	149	85	94	91	541
TOTAL						541

Fuente: PNP, FISCALIA DE FAMILIA, PODER JUDICIAL Y FISCALIA PROVINCIAL PENAL

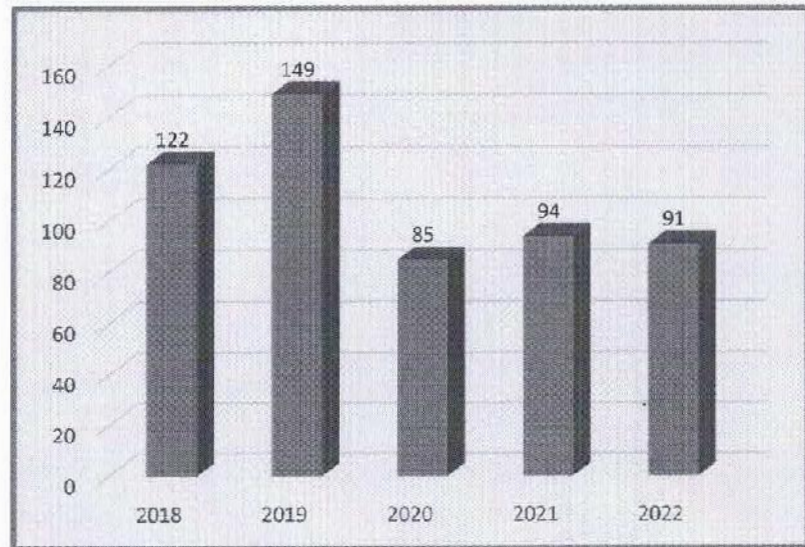


INTERPRETACIÓN:

Se evidencia, que; de los últimos 05 años se ha suscitado 541 denuncias por Hurto Simple y Hurto Agravado, hechos originados en la Provincia de Tayacaja, **correspondiendo el 16.8% de los hechos al distrito de Pampas.**

El COPROSEC, trabajará en conjunto para poder erradicar estos hechos delictivos que causan miedo y temor ante la población.

GRÁFICO N° 29: INCIDENCIA DELICTIVA – HURTO SIMPLE Y HURTO AGRAVADO



Fuente: CEM COMISARIA.

ROBO AGRAVADO Y ROBO SIMPLE.

A NIVEL DE LA PROVINCIA DE TAYACAJA:

DESCRIPCIÓN	2018	2019	2020	2021	2022	TOTAL
FISCALIA DE FAMILIA Y FISCALIA PROVINCIAL PENAL.						
ROBO AGRAVADO Y ROBO SIMPLE	29	26	19	27	12	113
TOTAL						113

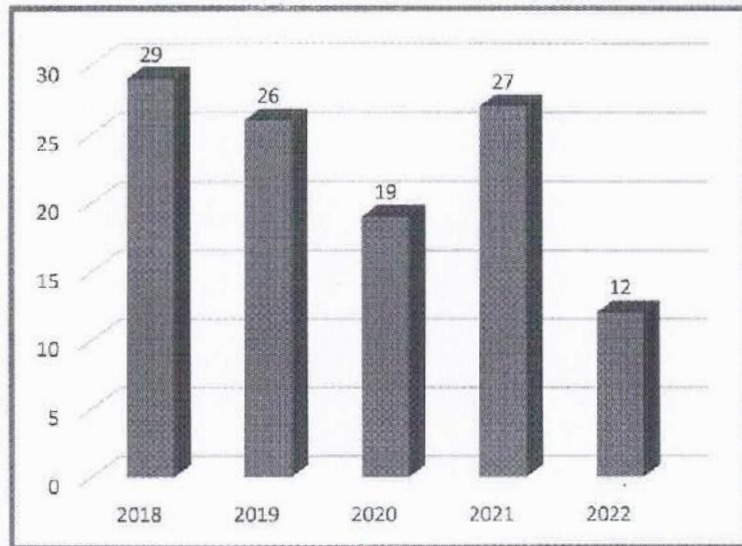
Fuente: FISCALIA DE FAMILIA Y FISCALIA PROVINCIAL PENAL.

INTERPRETACIÓN:

Se evidencia, que; de los últimos 05 años se han suscitado 113 denuncias por Robo agravado y Robo Simple en el distrito de Pampas, pudiendo observar que el número de denuncias para el año 2022 bajó, teniendo en ese año 12 denuncias.



GRÁFICO N° 30: INCIDENCIA DELICTIVA – ROBO AGRAVADO Y ROBO SIMPLE.



Fuente: FISCALIA DE FAMILIA y FISCALIA PROVINCIAL PENAL.

ABIGEATO.

A NIVEL DE LA PROVINCIA DE TAYACAJA:

DESCRIPCIÓN	2018	2019	2020	2021	2022	TOTAL
FISCALIA PROVINCIAL PENAL CORPORATIVA.						
ABIGEATO	10	18	4	0	3	35
TOTAL						07

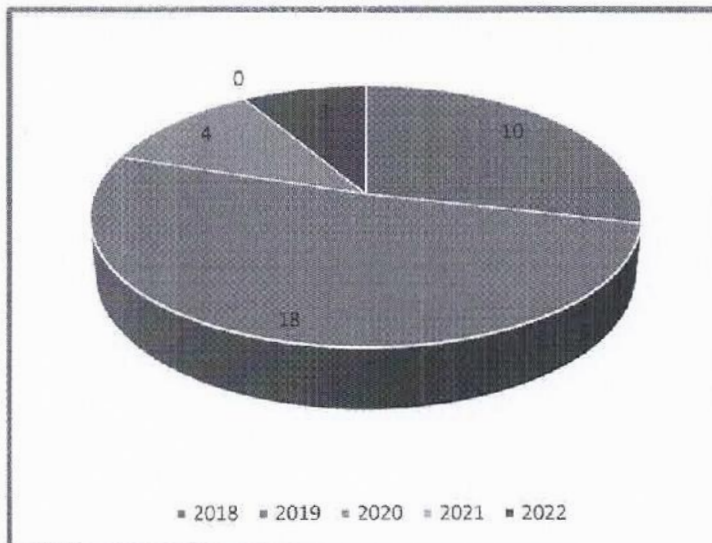
Fuente: FISCALIA DE FAMILIA.

INTERPRETACIÓN:

Se evidencia, que; de los últimos 05 años se han suscitado 7 denuncias por Abigeato en el distrito de Pampas, el cual es el robo de ganado, pudiendo observar que el número de denuncias para el año 2022 bajó, teniendo en ese año 03 denuncias a nivel de la Provincia de Tayacaja.



GRÁFICO N° 31: INCIDENCIA DELICTIVA – ABIGEATO



Fuente: FISCALIA PROVINCIAL PENAL CORPORATIVA.



1.2.1.4. DELITOS COMETIDOS POR BANDAS CRIMINALES. EXTORSIÓN.

A NIVEL DEL DISTRITO DE PAMPAS:

DESCRIPCIÓN	2018	2019	2020	2021	2022	TOTAL
POLICÍA NACIONAL DEL PERÚ.						
EXTORSIONES	0	1	0	0	1	2
TOTAL						2

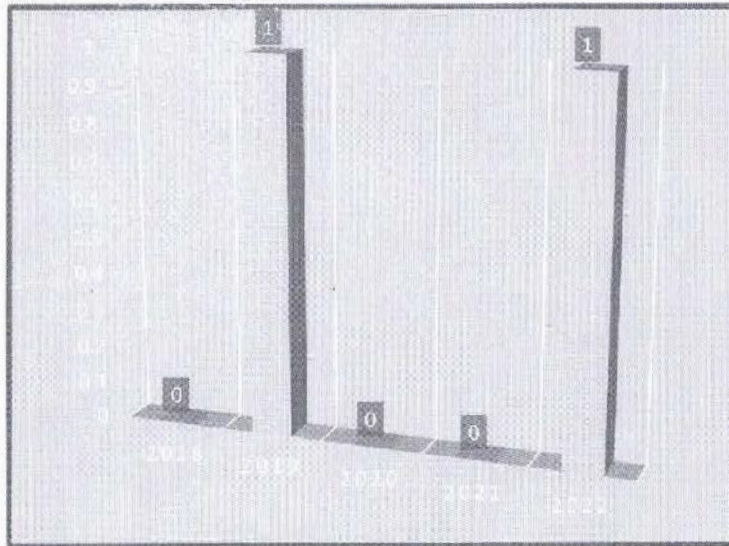
Fuente: POLICÍA NACIONAL DEL PERÚ.



INTERPRETACIÓN:

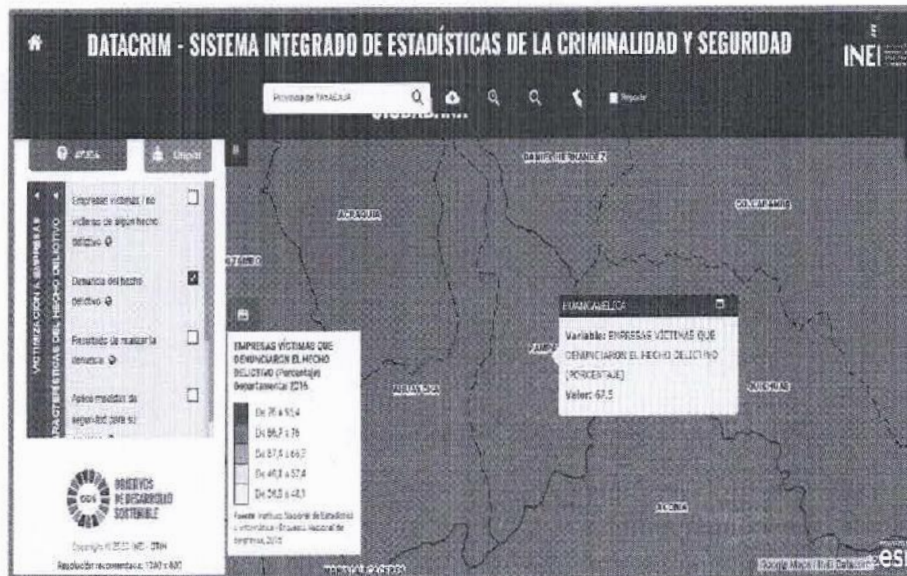
Se evidencia, que; de los últimos 05 años se han suscitado 02 denuncias por Extorsión en el distrito de Pampas, habiéndose registrado en el año 2019 y 2022. El cual causa asombro en vista que este tipo de hechos delictivos no se ven en el distrito de Pampas. Por lo que se debe tener más vigilancia, realizar patrullajes constantes.

GRÁFICO N° 32: INCIDENCIA DELICTIVA – EXTORSIÓN



Fuente: POLICÍA NACIONAL DEL PERÚ.

EMPRESAS QUE FUERON VICTIMAS DE ALGUN HECHO DELICTIVO.



Fuente: DATA CRIM.

Solo registra información a nivel Departamental, donde se puede visualizar en el último registro 2016, las empresas que denunciaron el hecho delictivo, equivaliendo a 67.5%.



A NIVEL DEL DISTRITO DE PAMPAS:

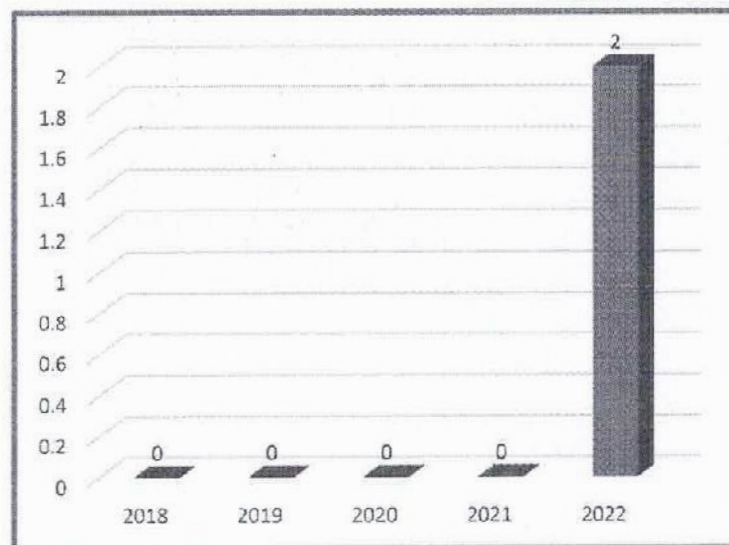
DESCRIPCIÓN	2018	2019	2020	2021	2022	TOTAL
POLICÍA NACIONAL DEL PERÚ.						
EMPRESAS QUE FUERON VÍCTIMAS DE ALGUN HECHO DELICTIVO	0	0	0	0	2	2
TOTAL						2

Fuente: POLICÍA NACIONAL DEL PERÚ.

INTERPRETACIÓN:

Se evidencia, que; de los últimos 05 años se han suscitado 02 denuncias de empresas que fueron víctimas de algún hecho delictivo en el distrito de Pampas, siendo el año 2022 en el cual se presentaron esas 02 denuncias.

GRÁFICO N° 33: INCIDENCIA DELICTIVA – EMPRESAS VÍCTIMAS DE HECHO DELICTIVO



Fuente: POLICÍA NACIONAL DEL PERÚ.



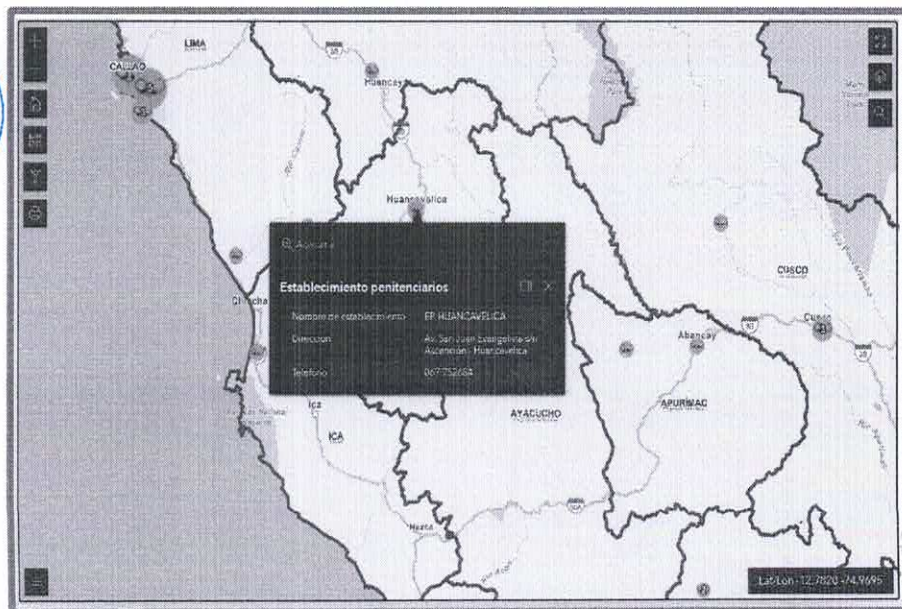
POBLACIÓN PENITENCIARIA.

NÚMERO DE ESTABLECIMIENTOS PENITENCIARIOS, SEGÚN DEPARTAMENTO, 2010 - 2020

Departamento	2010	2011	2012	2013	2014	2015	2016	2017	2018	2019	2020
Total	61	65	67	67	66	66	68	69	68	68	68
Amazonas	2	2	2	2	2	2	2	2	2	2	2
Áncash	2	2	2	2	2	2	2	2	2	2	2
Apurímac	2	2	2	2	2	2	2	2	2	2	2
Arequipa	3	3	3	3	3	3	3	3	3	3	3
Ayacucho	2	2	2	2	2	2	2	2	2	2	2
Cajamarca	4	4	4	4	4	4	4	4	4	4	4
Prov. Const. del Callao	1	1	1	1	1	1	2	2	2	2	2
Cusco	4	4	4	4	4	4	4	4	4	4	4
Huancavelica	1	1	1	1	1	1	1	1	1	1	1
Huánuco	2	2	2	2	1	1	1	1	1	1	1
Ica	1	1	1	1	2	2	2	2	2	2	2
Junín	-	6	6	6	6	7	7	7	7	7	7
La Libertad	2	2	2	2	2	3	3	3	3	3	2
Lambayeque	1	1	1	1	1	1	1	1	1	1	1
Departamento de Lima 1/ Lima Metropolitana 2/ Lima 3/	13	13	14	13	12	12	12 9 3	12 9 3	12 8 3	11 8 3	12 9 3
Loreto	3	2	3	3	3	3	3	3	3	3	3
Madre de Dios	1	1	1	1	1	1	1	1	1	1	1
Moquegua 4/	1	1	1	1	1	-	1	1	1	1	1
Pasco	1	1	1	1	1	1	1	2	2	2	2
Piura	3	3	3	3	3	2	2	2	2	2	2

Fuente: Establecimiento Penitenciarios y Oficinas Regionales.

Elaboración: Instituto Nacional Penitenciario (INPE) / Unidad de Estadística.



Por lo que, se debe tener en cuenta para trabajar de manera conjunta para la reducción de estos hechos delictivos.

1.2.3. Identificar distritos/ciudades con mayor incidencia delictiva.

DELITOS REGISTRADOS DE MAYOR INCIDENCIA EN LOS DISTRITOS DE LA PROVINCIA DE TAYACAJA

HECHOS PRIORIZADOS - PAMPAS



DESCRIPCIÓN	N° DE INCIDENCIAS DELICTIVAS 2018 - 2022	OBJETIVO ESTRATÉGICO
VIOLENCIA FAMILIAR	683	O.E. 03
VIOLENCIA SEXUAL	113	O.E. 03
ROBO DE DINERO, CARTERA Y CELULAR	113	O.E. 04
HURTO SIMPLE Y HURTO AGRAVADO	91	O.E. 04
VIOLENCIA FÍSICA	80	O.E. 03
VIOLENCIA PSICOLÓGICA	70	O.E. 03
ROBO A VIVIENDAS	48	O.E. 04

Fuente: Elaboración Propia.

➤ **DISTRITO DE ACRAQUIA**

DESCRIPCIÓN	N° DE INCIDENCIAS DELICTIVAS 2018 - 2022	OBJETIVO ESTRATÉGICO
VIOLENCIA FAMILIAR	46	O.E. 03
FALTAS CONTRA LA PERSONA	44	O.E. 03
FALTAS CONTRA EL PATRIMONIO	25	O.E. 04
ROBO	15	O.E. 04

Fuente: PADSC. ACRAQUIA

**POBLACIÓN PENITENCIARIA PROCESADAS Y SENTENCIADAS
SEGÚN LA SEDE JUDICIAL (CORTE SUPREMA Y CORTES SUPERIORES)**

Nº	Sede judicial	Total	Procesado	Sentenciado
	Total	89,464	35,335	54,129
1	Corte Suprema de Justicia de la República	5	2	3
2	Corte Superior Nacional de Justicia Penal Especializada	778	385	393
3	Corte Superior de Justicia de Amazonas	838	274	564
4	Corte Superior de Justicia de Ancash	895	446	449
5	Corte Superior de Justicia de Apurímac	1,218	483	735
6	Corte Superior de Justicia de Arequipa	2,508	434	2,074
7	Corte Superior de Justicia de Ayacucho	2,675	717	1,958
8	Corte Superior de Justicia de Cajamarca	1,296	390	906
9	Corte Superior de Justicia de Callao	4,090	1,734	2,356
10	Corte Superior de Justicia de Cañete	1,232	223	1,009
11	Corte Superior de Justicia de Cusco	3,283	1,196	2,087
12	Fuero Militar Policial	11	1	10
13	Corte Superior de Justicia de Huancavelica	351	68	283
14	Corte Superior de Justicia de Huánuco	3,166	1,428	1,738
15	Corte Superior de Justicia de Huará	1,754	333	1,421
16	Corte Superior de Justicia de Ica	4,439	2,581	1,858
17	Corte Superior de Justicia de Junín	3,494	659	2,835
18	Corte Superior de Justicia de La Libertad	5,668	2,010	3,658
19	Corte Superior de Justicia de Lambayeque	4,984	1,858	3,126
20	Corte Superior de Justicia de Lima	10,794	3,721	7,073
21	Corte Superior de Justicia de Lima Este	5,058	2,635	2,423
22	Corte Superior de Justicia de Lima Norte	5,801	2,512	3,289
23	Corte Superior de Justicia de Lima Sur	3,644	1,982	1,662
24	Corte Superior de Justicia de Loreto	1,180	439	741
25	Corte Superior de Justicia de Madre De Dios	1,178	667	511
26	Corte Superior de Justicia de Moquegua	416	64	352
27	Corte Superior de Justicia de Pasco	308	114	194
28	Corte Superior de Justicia de Piura	3,810	1,658	2,152
29	Corte Superior de Justicia de Puente Piedra - Ventanilla	1,084	583	501
30	Corte Superior de Justicia de Puno	2,202	549	1,653
31	Corte Superior de Justicia de San Martín	3,614	1,225	2,389
32	Corte Superior de Justicia de Santa	2,516	1,367	1,149
33	Corte Superior de Justicia de Selva Central	342	251	91
34	Corte Superior de Justicia de Sullana	202	171	31
35	Corte Superior de Justicia de Tacna	993	334	659
36	Corte Superior de Justicia de Tumbes	1,047	397	650
37	Corte Superior de Justicia de Ucayali	2,590	1,444	1,146

Fuente: Unidades de Registro Penitenciario
Elaboración: INPE/Unidad de Estadística



ANÁLISIS DEL CUADRO ESTADÍSTICO:

- De acuerdo a la información recabada, se puede observar que en la Región Huancavelica, solo se cuenta con un centro penitenciario, el cual se encuentra ubicado en la Av. San Juan Evangelista s/n, distrito de Ascensión – Huancavelica. Asimismo, dentro de la población penitenciaria entre procesadas y sentenciados hay en total 351 (procesados 68) y (283 sentenciados).

1.2.2. PRIORIZACIÓN DE DELITO.

En la Provincia de Tayacaja de acuerdo a las informaciones proporcionadas por las diferentes autoridades, se ha evidenciado que se han producido diversos hechos delictivos en sus diferentes modalidades.

De esta forma se ha realizado la priorización de la siguiente manera:

CONSOLIDACIÓN DE PRIORIZACIÓN DE DELITOS.

FUENTE	N°	DELITO/MODALIDAD	2018	2019	2020	2021	2022
MUNICIPALIDAD PROVINCIAL ALCALDIA TAYACAJA PNP PAMPAS	1	VIOLENCIA FAMILIAR	76	91	85	151	94
	2	ROBO DE DINERO, CARTERA Y CELULAR	21	22	19	26	25
	3	HURTO SIMPLE, HURTO AGRAVADO	18	16	17	19	21
	4	ROBO A VIVIENDAS	8	7	9	11	13
	5	VIOLENCIA SEXUAL	4	5	5	11	12
	6	MUERTES PRODUCIDAS POR ACCIDENTES DE TRÁNSITO	5	8	8	5	3
	7	ROBO DE VEHÍCULOS Y AUTOPARTES	5	6	4	4	5
	8	FEMINICIDIO	0	1	0	1	2
	9	HOMICIDIO	0	0	0	2	0
	10	TRATA DE PERSONAS	0	1	1	0	0
	11	EXTORSIONES	0	1	0	0	1
	12	EMPRESAS QUE FUERON VICTIMAS DE ALGÚN HECHO DELICTIVO	0	0	0	0	2
SECRETARÍA TÉCNICA CORPOSEC FISCALÍA DE FAMILIA	1	VIOLENCIA CONTRA LA LIBERTAD SEXUAL	10	15	16	7	4
	2	LESIONES LEVES	5	4	3	1	4
	3	HURTO AGRAVADO	4	3	2	6	1
	4	ABORTO	3	1	4	3	2
	5	LESIONES CULPOSAS	0	5	4	3	1
	6	VIOLENCIA FAMILIAR	2	4	1	1	1
	7	MALTRATO FÍSICO Y PSICOLÓGICO	1	4	0	0	1
	8	HURTO SIMPLE	1	5	0	0	0
	9	ROBO AGRAVADO	2	2	0	0	1
MÓDULO DE JUSTICIA	1	VIOLENCIA FAMILIAR	120	130	60	200	100
	2	LESIONES	120	130	50	200	100
	3	VIOLENCIA SEXUAL	70	80	10	80	60
	4	MALTRATO INFANTIL	11	12	6	6	10
	5	FEMINICIDIO	9	10	8	12	6
	6	HURTO AGRAVADO	12	11	2	8	5
	7	HURTO SIMPLE	8	7	0	10	7
FISCALÍA PROVINCIAL CORPORATIVA	1	LESIONES (VIOLENCIA CONTRA LA MUJER)	419	677	558	527	238
	2	OMISIÓN DE ASISTENCIA FAMILIAR	197	316	74	213	121
	3	HURTO	80	107	64	92	57

4	FALSIFICACIÓN DE DOC	144	73	28	32	29
5	VIOLACIÓN DE LA LIBERTAD SEXUAL	53	83	63	64	39
6	USURPACIÓN	67	59	53	51	34
7	HOMICIDIO	48	59	49	37	15
8	DAÑOS	58	55	35	44	14
9	COMETIDOS POR FUNCIONARIOS	51	54	29	18	21
10	OTROS	34	42	25	30	21
11	DELITOS COMETIDOS POR PARTICULARES	35	47	21	11	14
12	ROBO	25	24	19	27	11
13	DELITO DE PELIGRO COMUN	17	20	23	20	0
14	ESTAFA Y DEFRAUDACIONES	13	15	12	14	12
15	RECEPTACIÓN	0	0	0	19	24
16	APROPIACIÓN ILÍCITA	10	8	4	11	6
17	ABIGEATO	10	18	4	0	3

CASOS REPORTADOS POR VIOLENCIA EN LOS CEM

FUENTE	N°	DELITO/MODALIDAD	2018	2019	2020	2021	2022
CENTRO DE EMERGENCIA MUJER	1	VIOLENCIA FAMILIAR	48	46	22	58	12
	2	VIOLENCIA SEXUAL	6	12	4	10	1
CENTRO DE EMERGENCIA MUJER COMISARÍA	1	PSICOLÓGICO	0	0	0	36	34
	2	FÍSICA	0	0	0	32	48
	3	PATRIMONIAL	0	0	0	25	42
	4	VIOLENCIA SEXUAL	0	0	0	12	31

PRIORIZACIÓN DE DELITO DE LA PROVINCIA DE TAYACAJA.

ORDEN DE PRELACIÓN	DESCRIPCIÓN	N° DE INCIDENCIAS DELICTIVAS 2018 - 2022	OBJETIVO ESTRATÉGICO
1	VIOLENCIA FAMILIAR	1961	O.E. 03
2	ROBO	282	O.E. 04
3	VIOLENCIA SEXUAL	184	O.E. 03
4	HURTO	135	O.E. 04

Fuente: Elaboración Propia.

Análisis: En la Provincia de Tayacaja, se registran los delitos con mayor frecuencia (Violencia Familia), teniéndose un incremento desde el año 2021. Seguido a ello, se tiene el Robo, Violencia Sexual y Hurto.

➤ **DISTRITO DE AHUAYCHA**

DESCRIPCIÓN	N° DE INCIDENCIAS DELICTIVAS 2018 - 2022	OBJETIVO ESTRATÉGICO
VIOLENCIA FAMILIAR	30	O.E. 03
FALTAS CONTRA LA PERSONA	25	O.E. 03
ROBO	20	O.E. 04
DELITOS CONTRA LA LIBERTAD SEXUAL	15	O.E. 03

Fuente: PADSC. AHUAYCHA.

➤ **DISTRITO DE COLCABAMBA**



DESCRIPCIÓN	N° DE INCIDENCIAS DELICTIVAS 2018 - 2022	OBJETIVO ESTRATÉGICO
VIOLENCIA FAMILIAR	140	O.E. 03
TRÁNSITO	64	O.E. 02
AGRESIÓN FÍSICA	38	O.E. 03
FALTAS CONTRA LA PERSONA	38	O.E. 03

Fuente: PADSC. COLCABAMBA

DISTRITO DE ÑAHUIMPUQUIO



DESCRIPCIÓN	N° DE INCIDENCIAS DELICTIVAS 2018 - 2022	OBJETIVO ESTRATÉGICO
VIOLENCIA FAMILIAR	103	O.E. 03
MALTRATO INFANTIL	18	O.E. 03
VIOLENCIA SEXUAL	18	O.E. 03
ROBO DE VIVIENDAS	17	O.E. 04

Fuente: PADSC. ÑAHUIMPUQUIO.

➤ **DISTRITO DE PAZOS.**

DESCRIPCIÓN	N° DE INCIDENCIAS DELICTIVAS 2018 - 2022	OBJETIVO ESTRATÉGICO
VIOLENCIA FAMILIAR	88	O.E. 03

Fuente: PADSC. PAZOS.

HURTO SIMPLE, ABIGEATO	36	O.E. 04
ACTOS CONTRA EL PUDOR	20	O.E. 03
ROBO SIMPLE	9	O.E. 04

➤ **DISTRITO DE PICHOS.**

DESCRIPCIÓN	N° DE INCIDENCIAS DELICTIVAS 2018 - 2022	OBJETIVO ESTRATÉGICO
VIOLENCIA FAMILIAR	18	O.E. 03
LESIONES	11	O.E. 03
ROBO DE VEHÍCULOS	4	O.E. 04
HURTO SIMPLE	3	O.E. 04

Fuente: PADSC. PICHOS.



DISTRITO DE QUICHUAS.

DESCRIPCIÓN	N° DE INCIDENCIAS DELICTIVAS 2018 - 2022	OBJETIVO ESTRATÉGICO
VIOLENCIA FAMILIAR	91	O.E. 03
VIOLENCIA PSICOLÓGICA	36	O.E. 03
VIOLENCIA FISICA	30	O.E. 03
ROBO DE DINERO, CARTERA, ETC.	07	O.E. 04

Fuente: PADSC. QUICHUAS.



➤ **DISTRITO DE QUSHUAR.**

DESCRIPCIÓN	N° DE INCIDENCIAS DELICTIVAS 2018 - 2022	OBJETIVO ESTRATÉGICO
VIOLENCIA FAMILIAR	28	O.E. 03
FALTAS CONTRA LA PERSONA	18	O.E. 03
FALTAS CONTRA EL PATRIMONIO	10	O.E. 04
ROBO	09	O.E. 04

Fuente: PADSC. QUSHUAR.

➤ **DISTRITO DE ROBLE**

DESCRIPCIÓN	N° DE INCIDENCIAS DELICTIVAS 2018 - 2022	OBJETIVO ESTRATÉGICO
VIOLENCIA FAMILIAR	21	O.E. 03
MALTRATO INFANTIL	4	O.E. 03
MUERTES PRODUCTO DE ACCIDENTES DE TRÁNSITO	3	O.E. 02
VIOLENCIA SEXUAL	03	O.E. 03

Fuente: PADSC. ROBLE.


➤ **DISTRITO DE SALCAHUASI**



DESCRIPCIÓN	N° DE INCIDENCIAS DELICTIVAS 2018 - 2022	OBJETIVO ESTRATÉGICO
VIOLENCIA FÍSICA	113	O.E. 03
VIOLENCIA PSICOLÓGICA	82	O.E. 03
VIOLENCIA SEXUAL	20	O.E. 03
AACIDENTES DE TRÁNSITO	10	O.E. 02

Fuente: PADSC. SALCAHUASI.

➤ **DISTRITO DE SAN MARCOS DE ROCCHAC.**



DESCRIPCIÓN	N° DE INCIDENCIAS DELICTIVAS 2018 - 2022	OBJETIVO ESTRATÉGICO
VIOLENCIA FAMILIAR	48	O.E. 03
ROBO	10	O.E. 04
CONTRA EL PATRIMONIO	09	O.E. 04
USURPACIÓN	5	O.E. 04

Fuente: PADSC. SAN MARCOS DE ROCCHAC.

➤ **DISTRITO DE SANTIAGO DE TUCUMA.**

DESCRIPCIÓN	N° DE INCIDENCIAS DELICTIVAS 2018 - 2022	OBJETIVO ESTRATÉGICO
VIOLENCIA FAMILIAR	14	O.E. 03
FALTAS CONTRA LA PERSONA	10	O.E. 03

FALTAS CONTRA EL PATRIMONIO	10	O.E. 04
ABIGEATO	9	O.E. 04

Fuente: PADSC. SANTIAGO DE TUCUMA

➤ DISTRITO DE COCHABAMBA.

DESCRIPCIÓN	N° DE INCIDENCIAS DELICTIVAS 2018 - 2022	OBJETIVO ESTRATÉGICO
VIOLENCIA FÍSICA	22	O.E. 03
VIOLENCIA PSICOLÓGICA	20	O.E. 03
VIOLENCIA FAMILIAR	10	O.E. 03
ACCIDENTES DE TRÁNSITO	08	O.E. 02

Fuente: PADSC. COCHABAMBA.

DISTRITO DE ACOSTAMBO.

DESCRIPCIÓN	N° DE INCIDENCIAS DELICTIVAS 2018 - 2022	OBJETIVO ESTRATÉGICO
VIOLENCIA FAMILIAR	137	O.E. 03
LESIONES	18	O.E. 03
VIOLENCIA SEXUAL	15	O.E. 03
ROBO DE VIVIENDAS	15	O.E. 04

Fuente: PADSC. ACOSTAMBO.

➤ DISTRITO DE TINTAY PUNCU.

DESCRIPCIÓN	N° DE INCIDENCIAS DELICTIVAS 2018 - 2022	OBJETIVO ESTRATÉGICO
VIOLENCIA FÍSICA	22	O.E. 03
CONTRA EL PATRIMONIO	22	O.E. 04
VIOLENCIA PSICOLÓGICA	20	O.E. 03
VIOLENCIA FAMILIAR	10	O.E. 03

Fuente: PADSC. TINTAY PUNCU.



➤ **DISTRITO DE HUACHOCOLPA**

DESCRIPCIÓN	N° DE INCIDENCIAS DELICTIVAS 2018 - 2022	OBJETIVO ESTRATÉGICO
VIOLENCIA FÍSICA/PSICOLÓGICA	39	O.E. 03
LESIONES FÍSICA	34	O.E. 01
ABIGEATO	25	O.E. 03
	24	O.E. 04

Fuente: PADSC. HUACHOCOLPA.

➤ **DISTRITO DE ANDAYMARCA**



DESCRIPCIÓN	N° DE INCIDENCIAS DELICTIVAS 2018 - 2022	OBJETIVO ESTRATÉGICO
VIOLENCIA FAMILIAR	335	O.E. 03
VIOLENCIA SEXUAL	10	O.E. 03
ACCIDENTES DE TRÁNSITO	10	O.E. 01
ROBO	7	O.E. 04

Fuente: PADSC. ANDAYMARCA.

DISTRITO DE SALCABAMBA



DESCRIPCIÓN	N° DE INCIDENCIAS DELICTIVAS 2018 - 2022	OBJETIVO ESTRATÉGICO
VIOLENCIA FAMILIAR	19	O.E. 03
MALTRATO INFANTIL	6	O.E. 03
VIOLENCIA SEXUAL	5	O.E. 03
ROBO DE VIVIENDAS	4	O.E. 04

Fuente: PADSC. SALCABAMBA.

➤ **DISTRITO DE SURCUBAMBA**

DESCRIPCIÓN	N° DE INCIDENCIAS DELICTIVAS 2018 - 2022	OBJETIVO ESTRATÉGICO
VIOLENCIA FAMILIAR	140	O.E. 03
HURTO SIMPLE	5	O.E. 04

LESIONES	4	O.E. 01
ROBO DE VEHICULOS	4	O.E. 04

Fuente: PADSC. SURCUBAMBA

➤ **DISTRITO DE PAMPAS**

DESCRIPCIÓN	N° DE INCIDENCIAS DELICTIVAS 2018 - 2022	OBJETIVO ESTRATÉGICO
VIOLENCIA FAMILIAR	683	O.E. 03
VIOLENCIA SEXUAL	113	O.E. 03
ROBO DE DINERO, CARTERA Y CELULAR	113	O.E. 04
HURTO SIMPLE Y HURTO AGRAVADO	91	O.E. 04

Fuente: PADSC. SURCUBAMBA



Visto la información de los diferentes distritos de la Provincia de Tayacaja, se muestra que; los distritos con mayor incidencia delictiva son: Andaymarca, Colcabamba, Surcubamba.



MATRIZ DE ACTIVIDADES DEL PLAN DE ACCION PROVINCIAL DE SEGURIDAD CIUDADANA

Componentes	OE	Acción Estratégica	Indicador	Unidad de Medida y fuente	Programación Mensual												Meta Anual	Responsable de Ejecución
					ENE	FEB	MAR	ABR	MAY	JUN	JUL	AGO	SET	OCT	NOV	DIC		
Transversal		Sesión Ordinaria	N° Sesiones	Acta	1	1	1	1	1	1	1	1	1	1	1	1	6	COPROSEC
		Consulta Pública	N° Consultas	Acta		1				1						1	4	COPROSEC
		Evaluación de Integranes.	N° de evaluación	Informe		1				1						1	4	COPROSEC
		Publicación Plan de Acción.	Plan publicado	Plan de acción			1										1	COPROSEC
		Publicación Directorio.	Directorio publicado	Directorio		1											1	COPROSEC
		Publicación de acuerdos.	Acuerdos publicados	Acuerdos publicados		1				1						1	6	COPROSEC
		Publicación de evaluación de integranes.	Evaluaciones publicadas	Evaluaciones de integranes		1				1						1	4	COPROSEC
		Plan de Supervisión, Seguimiento y Asistencia Técnica a COD/ISEC	Formulación del Plan	Plan				1									1	COPROSEC
		Evaluación de formulación del plan de acción.	Evaluaciones formuladas	Evaluación				1								1	4	COPROSEC
		Seguimiento de la implementación de planes de los COD/ISEC	Informes Trimestrales COD/ISEC	Informes		1				1						1	4	COPROSEC
		Informes de implementación de actividades del PAPSOC.	Informes Trimestrales COPROSEC	Informes		1				1						1	4	COPROSEC
		Mapa de Riesgo (Distrito Capital/Distrito)	N° de mapa	Mapa							1						1	COPROSEC
		Mapa de Delito (Distrito Capital/Distrito)	N° de mapa	Mapa							1						1	COPROSEC
		Plan de Patrullaje Integrado (Distrito Capital/Distrito)	Formulación del Plan	plan			1										1	COPROSEC
				Ejecución		2	2	2	2	2	2	2	2	2	2	2	24	COPROSEC
		Plan de Patrullaje Municipal (Distrito Capital)	Formulación del Plan	Plan			1									1	COPROSEC	
			Ejecución		8	8	8	8	8	8	8	8	8	8	8	96	COPROSEC	

OBJETIVO ESTRATÉGICO 1: REDUCIR LOS HOMICIDIOS

OE 01.03.00 FISCALIZAR LA INGESTA DE LICOR



FISCALIZACIÓN ADMINISTRATIVA	OE 01.03.01	A1	Establecer y Fiscalizar el cumplimiento de los horarios de atención en establecimientos de venta de licor autorizado.	ESTABLECIMIENTOS DE VENTA DE LICOR FISCALIZADOS	% DE ESTABLECIMIENTOS DE VENTA DE LICOR FISCALIZADOS	ESTABLECIMIENTOS DE VENTA DE LICOR	33%					33%					66%	GOBIERNOS LOCALES		
		A1	Consolidación de la información y supervisión del establecimiento y fiscalización del cumplimiento de los horarios de atención en establecimientos de venta de licor autorizado.	ESTABLECIMIENTOS DE VENTA DE LICOR FISCALIZADOS	% DE ESTABLECIMIENTOS DE VENTA DE LICOR FISCALIZADOS	ESTABLECIMIENTOS DE VENTA DE LICOR	33%						33%					66%	GOBIERNOS LOCALES	
	OE 01.03.02	A2	Realizar Operativos de Focalización contra el consumo de alcohol en la vía pública.	N° DE OPERATIVOS	N° DE OPERATIVOS	OPERATIVOS	1	1	1	1	1	1	1	1	1	1	1	6	GOBIERNOS LOCALES	
		A2	Consolidación de la información y supervisión de los Operativos de Focalización contra el consumo de alcohol en la vía pública.	N° DE OPERATIVOS	N° DE OPERATIVOS	OPERATIVOS	1	1	1	1	1	1	1	1	1	1	1	4	GOBIERNOS LOCALES	
OBJETIVO ESTRATÉGICO 2: REDUCIR EL NÚMERO DE FALLECIDOS QUE GENERAN LOS ACCIDENTES DE TRÁNSITO																				
PREVENCIÓN DEL DELITO	OE 02.03.00	A7	Realizar evaluaciones de salud (cansancio, sobrepeso y salud ocupacional) a postulantes de licencias de conducir, conductores infractores o conductores en general.	N° DE POSTULANTES QUE RINDIERON EVALUACION DE SALUD	N° DE POSTULANTES QUE RINDIERON EVALUACION DE SALUD	POSTULANTES QUE RINDIERON EVALUACION DE SALUD	1					1					1	3	MINSA, MTC, GOBIERNOS LOCALES	
			Consolidación de la información sobre la realización de las evaluaciones de salud (cansancio, sobrepeso y salud ocupacional) a postulantes de licencias de conducir, conductores infractores o conductores en general.	N° DE POSTULANTES QUE RINDIERON EVALUACION DE SALUD	N° DE POSTULANTES QUE RINDIERON EVALUACION DE SALUD	POSTULANTES QUE RINDIERON EVALUACION DE SALUD	1							1					1	3
	OE 02.04.00	A8	Implementar el sistema público de bicicletas implementado en Lima Metropolitana.	% DE IMPLEMENTACION DEL SISTEMA	% DE IMPLEMENTACION DEL SISTEMA	IMPLEMENTACION DEL SISTEMA														MML - GOBIERNOS LOCALES
			Consolidación de la información y supervisión de la implementación del sistema público de bicicletas implementado en Lima Metropolitana.	% DE IMPLEMENTACION DEL SISTEMA	% DE IMPLEMENTACION DEL SISTEMA	IMPLEMENTACION DEL SISTEMA														
OE 02.05.00 PROMOVER LA FISCALIZACION DE INSTANCIAS NACIONALES, REGIONALES, LOCALES																				



		A	Consolidación de la información y supervisión de las jornadas de sensibilización a choferes y cobradores sobre las sanciones que se aplican por imprudencias e infracciones de tránsito.										% CHOFERES Y COBRADORES SENSIBILIZADOS	CHOFERES Y COBRADORES SENSIBILIZADOS	1%	1%	1%	3%	MTC - GOBIERNOS LOCALES
OBJETIVO ESTRATÉGICO 3: REDUCIR LA VIOLENCIA CONTRA LA MUJER Y LOS INTEGRANTES DEL GRUPO FAMILIAR																			
MEJORAR LAS CAPACIDADES PARA LOS CUIDADOS FAMILIARES																			
OE 03.01.00		A23	Implementar el programa de desarrollo de competencias parentales (protección familiar) para evitar violencia sexual en niños niñas y adolescentes.	N° DE BENEFICIARIOS EN EL PROGRAMA	BENEFICIARIOS EN EL PROGRAMA	30													GOBIERNO LOCAL
OE 03.01.02		A23	Consolidación de la información de la implementación del programa de desarrollo de competencias parentales (protección familiar) para evitar violencia sexual en niños niñas y adolescentes.	N° DE BENEFICIARIOS EN EL PROGRAMA	BENEFICIARIOS EN EL PROGRAMA	30	1												GOBIERNO LOCAL
		A24	Implementación de acciones preventivas en casos de riesgo de violencia contra las mujeres y los integrantes del grupo familiar en ciudades con altos índices de violencia.	N° DE GOBIERNOS LOCALES QUE IMPLEMENTAN ACCIONES PREVENTIVAS EN CASOS DE RIESGO DE VIOLENCIA CONTRA LAS MUJERES Y LOS INTEGRANTES DEL GRUPO FAMILIAR	GOBIERNOS LOCALES QUE IMPLEMENTAN ACCIONES PREVENTIVAS EN CASOS DE RIESGO DE VIOLENCIA CONTRA LAS MUJERES Y LOS INTEGRANTES DEL GRUPO FAMILIAR	3													GOBIERNO LOCAL
OE 03.01.05		A24	Consolidación de la información de la implementación de acciones preventivas en casos de riesgo de violencia contra las mujeres y los integrantes del grupo familiar en ciudades con altos índices de violencia.	N° DE GOBIERNOS LOCALES QUE IMPLEMENTAN ACCIONES PREVENTIVAS EN CASOS DE RIESGO DE VIOLENCIA CONTRA LAS MUJERES Y LOS INTEGRANTES DEL GRUPO FAMILIAR	GOBIERNOS LOCALES QUE IMPLEMENTAN ACCIONES PREVENTIVAS EN CASOS DE RIESGO DE VIOLENCIA CONTRA LAS MUJERES Y LOS INTEGRANTES DEL GRUPO FAMILIAR	1	1												GOBIERNO LOCAL

PREVENCIÓN DEL DELITO



MATRIZ DE ACTIVIDADES ADICIONALES DEL PLAN DE ACCION PROVINCIAL DE SEGURIDAD CIUDADANA

Componentes	OE	Acción Estratégica	Indicador	Unidad de Medida y fuente	Programación Mensual												Meta Anual	Responsable de Ejecución	
					ENE	FEB	MAR	ABR	MAY	JUN	JUL	AGO	SET	OCT	NOV	DIC			
		Capacitación a las Juntas Vecinales de Seguridad Ciudadana. Asimismo dotar de implementos para el cumplimiento adecuado de las funciones.	JUNTAS VECINALES IMPLEMENTADAS Y CAPACITADAS	INFORME						10								10	COPROSEC
		Fortalecimiento a los Responsables de las Secretarías Técnicas, de los Comités de Seguridad Ciudadana de la Provincia de Tayacaja.	RESPONSABLES DE LAS SECRETARIAS TÉCNICAS DE SEGURIDAD CIUDADANA CAPACITADOS	EJECUCIÓN					1									1	COPROSEC
		Priorización de charlas en Centros Educativos, en temas de Violencia, Bullying, Embarazo en etapa escolar, Consumo de drogas y consecuencia de ello.	I.E DEL DISTRITO DE PAMPAS QUE RECIBEN CHARLAS.	N° DE I.E CAPACITADOS							5	5					10	COPROSEC	
		Ejecución de los Programas BAPES, CLUB DE MENORES, PATRULLAS JUVENILES, RED DE COOPERANTES Y POLICIA ESCOLAR	PROGRAMAS PREVENTIVOS	PROGRAMAS PREVENTIVOS					1							1		2	COPROSEC



MATRIZ DE ACTIVIDADES DEL PLAN DE ACCION PROVINCIAL DE SEGURIDAD CIUDADANA

Componentes	OE	Acción Estratégica	Indicador	Unidad de Medida y fuente	Meta Anual	Responsable de Ejecución	Presupuesto
Transversal		Sesión Ordinaria	N° Sesiones	Acta	6	COPROSEC	S/ 1,833.00
		Consulta Pública	N° Consultas	Acta	4	COPROSEC	S/ 6,000.00
		Evaluación de Integrantes.	N° de evaluación	Informe	4	COPROSEC	S/ 0.00
		Publicación Plan de Acción.	Plan publicado	Plan de acción	1	COPROSEC	S/ 0.00
		Publicación Directorio.	Directorio publicado	Directorio	1	COPROSEC	S/ 0.00



Publicación de acuerdos.	Acuerdos publicados	Acuerdos	6	COPROSEC	S/ 0,00
Publicación de evaluación de integrantes.	Evaluaciones publicadas	Evaluación de integrantes	4	COPROSEC	S/ 0,00
Plan de Supervisión, Seguimiento y Asistencia Técnica a CODISEC	Formulación del Plan	Plan	1	COPROSEC	S/ 900,00
Evaluación de formulación del plan de acción.	Evaluaciones formuladas	Evaluación	4	COPROSEC	S/ 0,00
Seguimiento de la implementación de plenes de los CODISEC	Informes Trimestrales CODISEC	Informes	4	COPROSEC	S/ 0,00
Informes de implementación de actividades del PAPSC.	Informes Trimestrales COPROSEC	Informes	4	COPROSEC	S/ 0,00
Mapa de Riesgo (Distrito Capital/Distrito)	N° de mapa	Mapa	2	COPROSEC	S/ 0,00
Mapa de Delito (Distrito Capital/Distrito)	N° de mapa	Mapa	2	COPROSEC	S/ 0,00
Plan de Patrullaje Integrado (Distrito Capital/Distrito)	Formulación del Plan	plan	1	COPROSEC	S/ 0,00
		Ejecución	24		S/ 3,000,00
Plan de Patrullaje Municipal (Distrito Capital)	Formulación del Plan	Plan	1	COPROSEC	S/ 0,00
		Ejecución	96		S/ 5,000,00
OBJETIVO ESTRATÉGICO 1: REDUCIR LOS HOMICIDIOS					
OE 01.03.00 FISCALIZAR LA INGESTA DE LICOR					
A1	Establecer y Fiscalizar el cumplimiento de los horarios de atención en establecimientos de venta de licor autorizado.	% DE ESTABLECIMIENTOS DE VENTA DE LICOR FISCALIZADOS	66%	GOBIERNOS LOCALES	S/ 0,00
OE 01.03.01	Consolidación de la información y supervisión del establecimiento y fiscalización del cumplimiento de los horarios de atención en establecimientos de venta de licor autorizado.	% DE ESTABLECIMIENTOS DE VENTA DE LICOR FISCALIZADOS	66%	GOBIERNOS LOCALES	S/ 0,00
A2	Realizar Operativos de Focalización contra el consumo de alcohol en la vía pública.	N° DE OPERATIVOS	6	GOBIERNOS LOCALES	S/ 0,00
OE 01.03.02	Consolidación de la información y supervisión de los Operativos de Focalización contra el consumo de alcohol en la vía pública.	N° DE OPERATIVOS	4	GOBIERNOS LOCALES	S/ 0,00
OBJETIVO ESTRATÉGICO 2: REDUCIR EL NÚMERO DE FALLECIDOS QUE GENERAN LOS ACCIDENTES DE TRÁNSITO					
OE 02.03.00 MEJORAR LAS CONDICIONES DE SALUD EN SEGURIDAD VIAL					
OE 02.03.02	Realizar evaluaciones de salud (censancio, sobrepeso y salud ocupacional) a postulantes de licencias de conducir, conductores infractores o conductores en general.	N° DE POSTULANTES QUE RINDIERON EVALUACION DE SALUD	3	MINSA, MTC, GOBIERNOS LOCALES	S/ 0,00



	A 7	Consolidación de la información sobre la realización de las evaluaciones de salud (cansancio, sobrepeso y salud ocupacional) a postulantes de licencias de conducir, conductores infractores o conductores en general.	N° DE POSTULANTES QUE RINDIERON EVALUACION DE SALUD	3	Minsa, MTC, GOBIERNOS LOCALES	S/ 0.00
OE 02.04.00		MEJORAR LA INFRAESTRUCTURA Y ENTORNO PARA LA SEGURIDAD VIAL				
OE 02.04.04	A 8	Implementar el sistema público de bicicletas implementado en Lima Metropolitana.	% DE IMPLEMENTACION DEL SISTEMA		MML - GOBIERNOS LOCALES	S/ 200.00
	A 8	Consolidación de la información y supervisión de la implementación del sistema público de bicicletas implementado en Lima Metropolitana.	% DE IMPLEMENTACION DEL SISTEMA		MML - GOBIERNOS LOCALES	S/ 0.00
OE 02.05.00		PROMOVER LA FISCALIZACION DE INSTANCIAS NACIONALES, REGIONALES, LOCALES				
OE 02.05.06	A 9	Realizar operativos de fiscalización para erradicar paraderos informales de transporte público.	N° DE OPERATIVOS DE FISCALIZACION REALIZADOS	3	GOBIERNOS LOCALES	S/ 450.00
	A 9	Consolidación de la información y supervisión de los operativos de fiscalización para erradicar paraderos informales de transporte público.	N° DE OPERATIVOS DE FISCALIZACION REALIZADOS	3	GOBIERNOS LOCALES	S/ 0.00
OE 02.05.07	A 10	Realizar operativos de fiscalización para erradicar paraderos informales de transporte interprovincial de pasajeros.	N° DE OPERATIVOS DE FISCALIZACION REALIZADOS	4	GOBIERNOS LOCALES	S/ 450.00
	A 10	Consolidación de la información y supervisión de los operativos de fiscalización para erradicar paraderos informales de transporte interprovincial de pasajeros.	N° DE OPERATIVOS DE FISCALIZACION REALIZADOS	4	GOBIERNOS LOCALES	S/ 0.00
OE 02.05.08	A 11	Fiscalizar a las empresas de servicios que realizan obras de mantenimiento o reparación de sus servicios con la finalidad de que cumplan con la reparación de la vía pública.	% DE EMPRESAS FISCALIZADAS	99%	GOBIERNO LOCAL	S/ 0.00
	A 11	Consolidación de la información y supervisión de la Fiscalización a las empresas de servicios que realizan obras de mantenimiento o reparación de sus servicios con la finalidad de que cumplan con la reparación de la vía pública.	% DE EMPRESAS FISCALIZADAS	4%	GOBIERNO LOCAL	S/ 0.00
OE 02.05.09	A 12	Fiscalizar y Controlar empresas de transporte regular y no regular, pesado, de carga y de tránsito, implementado a nivel distrital.	% DE OPERATIVOS DE FISCALIZACION Y CONTROL		MTC - GOBIERNO LOCAL	
	A 12	Consolidación de la información y supervisión de la Fiscalización y Control de las empresas de transporte regular y no regular, pesado, de carga y de tránsito, implementado a nivel distrital.	% DE OPERATIVOS DE FISCALIZACION Y CONTROL		MTC - GOBIERNO LOCAL	
OE 02.05.10	A 13	Realizar jornadas de sensibilización a choferes y cobradores sobre las sanciones que se aplican por imprudencias e infracciones de tránsito.	% CHOFERES Y COBRADORES SENSIBILIZADOS	100%	MTC - GOBIERNOS LOCALES	S/ 700.00

FISCALIZACIÓN ADMINISTRATIVA



	A	Consolidación de la información y supervisión de las jornadas de sensibilización a choferes y cobradores sobre las sanciones que se aplican por imprudencias e infracciones de tránsito.	% CHOFERES Y COBRADORES SENSIBILIZADOS	CHOFERES Y COBRADORES SENSIBILIZADOS	3%	MTC – GOBIERNOS LOCALES	S/ 0,00
OBJETIVO ESTRATÉGICO 3: REDUCIR LA VIOLENCIA CONTRA LA MUJER Y LOS INTEGRANTES DEL GRUPO FAMILIAR							
MEJORAR LAS CAPACIDADES PARA LOS CUIDADOS FAMILIARES							
PREVENCIÓN DEL DELITO	OE 03.01.00						
	A23	Implementar el programa de desarrollo de competencias parentales (protección familiar) para evitar violencia sexual en niños niñas y adolescentes.	N° DE BENEFICIARIOS EN EL PROGRAMA	BENEFICIARIOS EN EL PROGRAMA	60	GOBIERNO LOCAL	S/ 600,00
	OE 03.01.02						
	A23	Consolidación de la información de la implementación del programa de desarrollo de competencias parentales (protección familiar) para evitar violencia sexual en niños niñas y adolescentes.	N° DE BENEFICIARIOS EN EL PROGRAMA	BENEFICIARIOS EN EL PROGRAMA	3	GOBIERNO LOCAL	S/ 0,00
	A24	Implementación de acciones preventivas en casos de riesgo de violencia contra las mujeres y los integrantes del grupo familiar en ciudades con altos índices de violencia.	N° DE GOBIERNOS LOCALES QUE IMPLEMENTAN ACCIONES PREVENTIVAS EN CASOS DE RIESGO DE VIOLENCIA CONTRA LAS MUJERES Y LOS INTEGRANTES DEL GRUPO FAMILIAR	GOBIERNOS LOCALES QUE IMPLEMENTAN ACCIONES PREVENTIVAS EN CASOS DE RIESGO DE VIOLENCIA CONTRA LAS MUJERES Y LOS INTEGRANTES DEL GRUPO FAMILIAR	6	GOBIERNO LOCAL	S/ 1,500,00
	OE 03.01.05						
A24	Consolidación de la información de la implementación de acciones preventivas en casos de riesgo de violencia contra las mujeres y los integrantes del grupo familiar en ciudades con altos índices de violencia.	N° DE GOBIERNOS LOCALES QUE IMPLEMENTAN ACCIONES PREVENTIVAS EN CASOS DE RIESGO DE VIOLENCIA CONTRA LAS MUJERES Y LOS INTEGRANTES DEL GRUPO FAMILIAR	GOBIERNOS LOCALES QUE IMPLEMENTAN ACCIONES PREVENTIVAS EN CASOS DE RIESGO DE VIOLENCIA CONTRA LAS MUJERES Y LOS INTEGRANTES DEL GRUPO FAMILIAR	3	GOBIERNO LOCAL	S/ 0,00	
	A 25	Implementar medidas para prevenir y sancionar a nivel local el acoso sexual en espacios públicos.	N° DE GOB. LOCALES QUE IMPLEMENTAN MEDIDAS PARA PREVENIR Y SANCIONAR A NIVEL LOCAL EL ACOSO SEXUAL EN ESPACIOS PÚBLICOS	GOB. LOCALES QUE IMPLEMENTAN MEDIDAS PARA PREVENIR Y SANCIONAR A NIVEL LOCAL EL ACOSO SEXUAL EN ESPACIOS PÚBLICOS		GOBIERNO LOCAL	
	OE 03.01.08						
A 25	Consolidar la información y supervisar la implementación de las medidas para prevenir y sancionar a nivel local el acoso sexual en espacios públicos.	N° DE GOB. LOCALES QUE IMPLEMENTAN MEDIDAS PARA PREVENIR Y SANCIONAR A NIVEL LOCAL EL ACOSO SEXUAL EN ESPACIOS PÚBLICOS	GOB. LOCALES QUE IMPLEMENTAN MEDIDAS PARA PREVENIR Y SANCIONAR A NIVEL LOCAL EL ACOSO SEXUAL EN ESPACIOS PÚBLICOS			GOBIERNO LOCAL	
MEJORAR LA RESPUESTA DE LOS GOBIERNOS LOCALES							
FISCALIZACIÓN ADMINISTRATIVA	OE 03.04.00						



OE 03.04.05	A 26	Realizar alianzas territoriales para facilitar la denuncia, persecución y debida judicialización de los casos de violencia y de agresión, grupos en situación de vulnerabilidad.	N° DE ALIANZAS TERRITORIALES REALIZADAS	ALIANZAS TERRITORIALES REALIZADAS	GOBIERNO LOCAL	
	A 26	Consolidación de la información de las alianzas territoriales para facilitar la denuncia, persecución y debida judicialización de los casos de violencia y de agresión, grupos en situación de vulnerabilidad.	N° DE ALIANZAS TERRITORIALES REALIZADAS	ALIANZAS TERRITORIALES REALIZADAS	GOBIERNO LOCAL	
MEJORAR EL PROCESO DE GESTION DE ATENCION						
OE 03.06.01	A 27	Implementar el protocolo interinstitucional de acción frente al feminicidio, tentativa de feminicidio y violencia de pareja de alto riesgo.	PROTOCOLO IMPLEMENTADO	PROTOCOLO	GOBIERNO LOCAL	
	A 27	Consolidación de la información de la implementación del protocolo interinstitucional de acción frente al feminicidio, tentativa de feminicidio y violencia de pareja de alto riesgo.	PROTOCOLO IMPLEMENTADO	PROTOCOLO	GOBIERNO LOCAL	
PROMOVER LA REINSERCIÓN SOCIAL DE AGRESORES						
OE 03.07.02	A28	Implementar servicios de atención, reeducación y tratamiento para varones y personas agresoras, a través de los Centros de Atención Institucional (CAI).	N° DE BENEFICIARIOS	BENEFICIARIOS	GOBIERNO LOCAL	
	A28	Consolidación de la información sobre la implementación de los servicios de atención, reeducación y tratamiento para varones y personas agresoras, a través de los Centros de Atención Institucional (CAI).	N° DE BENEFICIARIOS	BENEFICIARIOS	GOBIERNO LOCAL	
FORTALECER LA ASISTENCIA Y ATENCION DE LAS VICTIMAS						
OE 03.08.04	A 29	Atender a víctimas de trata de personas durante el proceso de rescate.	N° VICTIMAS ATENDIDAS	VICTIMAS ATENDIDAS	GOBIERNO LOCAL	
	A 29	Consolidación de la información sobre la atención a las víctimas de trata de personas durante el proceso de rescate.	N° VICTIMAS ATENDIDAS	VICTIMAS ATENDIDAS	GOBIERNO LOCAL	
OBJETIVO ESTRATEGICO 4: PROMOVER ESPACIOS PUBLICOS LIBRES DE HURTO Y ROBO						
OE 04.01.01	A30	Implementar el Plan Estratégico Vecindario Seguro, patrullaje preventivo por sectores bajo el enfoque de policía comunitaria en comisarías básicas.	N° DE COMISARIAS QUE IMPLEMENTAN EL PLAN ESTRATEGICO VECINDARIO SEGURO	COMISARIAS QUE IMPLEMENTAN EL PLAN ESTRATEGICO VECINDARIO SEGURO	PNP - GOBIERNO LOCAL	5/ 500.00
						2



		A30	Consolidar la información y supervisar la implementación del Plan Estratégico Vecindario Seguro, patrullaje preventivo por sectores bajo el enfoque de policía comunitaria en comisarías básicas.	N° DE COMISARIAS QUE IMPLEMENTAN EL PLAN ESTRATEGICO VECINDARIO SEGURO	COMISARIAS QUE IMPLEMENTAN EL PLAN ESTRATEGICO VECINDARIO SEGURO	3	PNP – GOBIERNO LOCAL	S/ 0.00
	OE 04.01.02	A31	Ejecutar al 100% el servicio de patrullaje local integrado en las ciudades capitales donde la victimización de delitos patrimoniales es superior al promedio nacional.	N° DE CIUDADES CAPITALES QUE REALIZAN PATRULLAJE INTEGRADO	CIUDADES CAPITALES QUE REALIZAN PATRULLAJE INTEGRADO		PNP – GOBIERNO LOCAL	
		A31	Consolidación de la información y supervisión del servicio de patrullaje local integrado en las ciudades capitales donde la victimización de delitos patrimoniales es superior al promedio nacional.	N° DE CIUDADES CAPITALES QUE REALIZAN PATRULLAJE INTEGRADO	CIUDADES CAPITALES QUE REALIZAN PATRULLAJE INTEGRADO		PNP – GOBIERNO LOCAL	
		A 32	Elaborar Mapas integrados que incorporen como fuente los mapas de riesgo y de delitos en los 180 distritos priorizados a nivel nacional (en base al indicador compuesto de homicidios, origen carcelario y victimización).	N° DE DISTRITOS QUE ELABORAR MAPAS INTEGRADOS	DISTRITOS QUE ELABORAR MAPAS INTEGRADOS	23	PNP – GOBIERNO LOCAL	S/ 3,000.00
	OE 04.01.03	A 32	Consolidación de la información de los Mapas integrados que incorporen como fuente los mapas de riesgo y de delitos en los 180 distritos priorizados a nivel nacional (en base al indicador compuesto de homicidios, origen carcelario y victimización).	N° DE DISTRITOS QUE ELABORAR MAPAS INTEGRADOS	DISTRITOS QUE ELABORAR MAPAS INTEGRADOS	3	PNP – GOBIERNO LOCAL	S/ 0.00
		A 33	Implementar el Sistema de Cámaras de Video vigilancia y radios integrados entre la PNP y los Gobiernos Locales de Lima Metropolitana y Callao.	N° DE DISTRITOS DE LIMA METROPOLITANA Y CALLAO QUE IMPLEMENTAN SISTEMA DE CAMARAS DE VIDEO VIGILANCIA Y RADIO INTEGRADO	DISTRITOS DE LIMA METROPOLITANA Y CALLAO QUE IMPLEMENTAN SISTEMA DE CAMARAS DE VIDEO VIGILANCIA Y RADIO INTEGRADO		PNP – GOBIERNO LOCAL	
	OE 04.01.04	A 33	Consolidación de la información de la implementación del Sistema de Cámaras de Video vigilancia y radios integrados entre la PNP y los Gobiernos Locales de Lima Metropolitana y Callao.	N° DE DISTRITOS DE LIMA METROPOLITANA Y CALLAO QUE IMPLEMENTAN SISTEMA DE CAMARAS DE VIDEO VIGILANCIA Y RADIO INTEGRADO	DISTRITOS DE LIMA METROPOLITANA Y CALLAO QUE IMPLEMENTAN SISTEMA DE CAMARAS DE VIDEO VIGILANCIA Y RADIO INTEGRADO		PNP – GOBIERNO LOCAL	
	OE 04.01.05	A 34	Implementar el Sistema de cámaras de video vigilancia y radios integrados entre la PNP y las ciudades capitales regionales.	N° DE CIUDADES CAPITALES REGIONALES QUE IMPLEMENTAN SISTEMA DE CAMARAS DE VIDEO VIGILANCIA Y RADIO INTEGRADO	CIUDADES CAPITALES REGIONALES QUE IMPLEMENTAN SISTEMA DE CAMARAS DE VIDEO VIGILANCIA Y RADIO INTEGRADO	25	PNP – GOBIERNO LOCAL – GOBIERNO REGIONAL	S/ 120,000.00



		A 34	Consolidación de la información de la implementación del Sistema de cámaras de video vigilancia y radios integrados entre la PNP y las ciudades capitales regionales.	N° DE CIUDADES CAPITALES REGIONALES QUE IMPLEMENTAN SISTEMA DE CÁMARAS DE VIDEO VIGILANCIA Y RADIO INTEGRADO	CIUDADES CAPITALES REGIONALES QUE IMPLEMENTAN SISTEMA DE CÁMARAS DE VIDEO VIGILANCIA Y RADIO INTEGRADO	PNP – GOBIERNO LOCAL – GOBIERNO REGIONAL
	OE 04.02.00		RECUPERACION DE ESPACIOS PUBLICOS			
PREVENCIÓN DEL DELITO	OE 04.02.01	A 35	Instalar sistemas de iluminación y alerta en espacios públicos con poca o nula iluminación según mapas de riesgo.	N° DE DISTRITOS QUE INSTALAN SISTEMAS DE ILUMINACION Y ALERTA	DISTRITOS QUE INSTALAN SISTEMAS DE ILUMINACION Y ALERTA	GOBIERNO LOCAL
		A 35	Consolidación de la información y supervisión de la instalación de los sistemas de iluminación y alerta en espacios públicos con poca o nula iluminación según mapas de riesgo.	N° DE DISTRITOS QUE INSTALAN SISTEMAS DE ILUMINACION Y ALERTA	DISTRITOS QUE INSTALAN SISTEMAS DE ILUMINACION Y ALERTA	GOBIERNO LOCAL
	OE 04.02.02	A 36	Recuperar espacios públicos mediante infraestructura urbana, atención policial y participación ciudadana.	N° DE ESPACIOS PUBLICOS RECUPERADOS	ESPACIOS PUBLICOS RECUPERADOS	PNP – GOBIERNO LOCAL
		A 36	Consolidación de la información y supervisión de los espacios públicos recuperados mediante infraestructura urbana, atención policial y participación ciudadana.	N° DE ESPACIOS PUBLICOS RECUPERADOS	ESPACIOS PUBLICOS RECUPERADOS	PNP – GOBIERNO LOCAL
	OE 04.02.03	A 37	Implementar la Estrategia Multisectorial Barrio Seguro en territorios vulnerables a la violencia.	N° DE BARRIOS SEGUROS IMPLEMENTADOS	BARRIOS SEGUROS IMPLEMENTADOS	MININTER, PNP, MINEDU,
		A 37	Consolidación de la información sobre la implementación de la Estrategia Multisectorial Barrio Seguro en territorios vulnerables a la violencia.	N° DE BARRIOS SEGUROS IMPLEMENTADOS	BARRIOS SEGUROS IMPLEMENTADOS	MININTER, PNP, MINEDU, MINSA,
	OE 04.04.00		FORTALECIMIENTO DEL SERENAZGO MUNICIPAL			
PREVENCIÓN DEL DELITO	OE 04.04.01	A 38	Formar y capacitar a los serenos en centros de especializados.	% DE SERENAZGOS FORMADOS Y CAPACITADOS EN CENTROS ESPECIALIZADOS	SERENAZGOS FORMADOS Y CAPACITADOS EN CENTROS ESPECIALIZADOS	GOBIERNO REGIONAL / LOCAL
		A 38	Consolidar la información de las capacitaciones a los serenos en centros de especializados.	% DE SERENAZGOS FORMADOS Y CAPACITADOS EN CENTROS ESPECIALIZADOS	SERENAZGOS FORMADOS Y CAPACITADOS EN CENTROS ESPECIALIZADOS	GOBIERNO REGIONAL / LOCAL
	OE 04.04.03	A 40	Implementar Bancos de información de Serenazgo a nivel regional (Nacional/Macro-Región/Región).	N° DE REGIONES QUE IMPLEMENTAN BANCOS DE INFORMACION DE SERENAZGO	REGIONES QUE IMPLEMENTAN BANCOS DE INFORMACION DE SERENAZGO	GOBIERNO REGIONAL / LOCAL
		A 40	Consolidar la información sobre la implementación Bancos de información de Serenazgo a nivel regional (Nacional/Macro-Región/Región).	N° DE REGIONES QUE IMPLEMENTAN BANCOS DE INFORMACION DE SERENAZGO	REGIONES QUE IMPLEMENTAN BANCOS DE INFORMACION DE SERENAZGO	GOBIERNO REGIONAL / LOCAL



		mercados de objetos robados, contrabando y piratería.							
	OE 04.07.00	PREVENCIÓN DEL CONSUMO DE DROGAS							
	OE 04.07.03	A 46	Crear Comunidades para la prevención del consumo de drogas fortalecidas.	N° DE BENEFICIARIOS INSERTOS EN LAS COMUNIDADES PARA LA PREVENCIÓN DEL CONSUMO DE DROGAS	BENEFICIARIOS INSERTOS EN LAS COMUNIDADES PARA LA PREVENCIÓN DEL CONSUMO DE DROGAS		GOBIERNO LOCAL		
		A 46	Consolidación de la Información de la Creación de las Comunidades para la prevención del consumo de drogas fortalecidas.	N° DE BENEFICIARIOS INSERTOS EN LAS COMUNIDADES PARA LA PREVENCIÓN DEL CONSUMO DE DROGAS	BENEFICIARIOS INSERTOS EN LAS COMUNIDADES PARA LA PREVENCIÓN DEL CONSUMO DE DROGAS		GOBIERNO LOCAL		
	OE 04.10.00	FISCALIZAR EL CUMPLIMIENTO DE LA NORMATIVA APLICADA A ESTABLECIMIENTOS COMERCIALES							
	OE 04.10.01	A 47	Fiscalizar el cumplimiento de horarios de atención en establecimientos autorizados de venta de licor.	N° DE ESTABLECIMIENTOS FISCALIZADOS	ESTABLECIMIENTOS FISCALIZADOS	3	GOBIERNOS LOCALES	S/ 200,00	
		A 47	Consolidación de la información de la Fiscalización del cumplimiento de horarios de atención en establecimientos autorizados de venta de licor.	N° DE ESTABLECIMIENTOS FISCALIZADOS	ESTABLECIMIENTOS FISCALIZADOS	4	GOBIERNOS LOCALES	S/ 0,00	
	OE 04.10.02	A 48	Fiscalizar el cumplimiento de horarios de apertura y cierre de discotecas, bares pubs y establecimientos con giros comerciales afines.	N° DE ESTABLECIMIENTOS FISCALIZADOS	ESTABLECIMIENTOS FISCALIZADOS	3	GOBIERNOS LOCALES	S/ 200,00	
		A 48	Consolidación de la información de la Fiscalización del cumplimiento de horarios de apertura y cierre de discotecas, bares pubs y establecimientos con giros comerciales afines.	N° DE ESTABLECIMIENTOS FISCALIZADOS	ESTABLECIMIENTOS FISCALIZADOS	4	GOBIERNOS LOCALES	S/ 0,00	
	OE 04.10.04	A 49	Realizar operativos de fiscalización contra el consumo de alcohol en la vía pública.	N° DE OPERATIVOS	OPERATIVOS	4	GOBIERNOS LOCALES	S/ 200,00	
		A 49	Consolidación de la información de los operativos de fiscalización contra el consumo de alcohol en la vía pública.	N° DE OPERATIVOS	OPERATIVOS	4	GOBIERNOS LOCALES	S/ 0,00	
	OE 04.11.00	IDENTIFICACION Y FISCALIZACION DE EVENTOS PUBLICOS QUE NO REUNAN LAS GARANTIAS DE LA LEY							
	OE 04.11.02	A 50	Verificar que los espectáculos públicos no deportivos y de entretenimiento cuente con las garantías correspondientes.	% DE ESPECTACULOS PUBLICOS NO DEPORTIVOS FISCALIZADOS	ESPECTACULOS PUBLICOS NO DEPORTIVOS FISCALIZADOS	2	GOBIERNOS LOCALES	S/ 280,00	
		A 50	Consolidación de la información y supervisión de la Verificación de los espectáculos públicos no deportivos y de entretenimiento cuente con las garantías correspondientes.	% DE ESPECTACULOS PUBLICOS NO DEPORTIVOS FISCALIZADOS	ESPECTACULOS PUBLICOS NO DEPORTIVOS FISCALIZADOS	2	GOBIERNOS LOCALES	S/ 0,00	



FISCALIZACIÓN DEL SERVICIO DE TRANSPORTE PÚBLICO						
OE	A	Descripción	N° DE OPERATIVOS	OPERATIVOS	GOBIERNOS LOCALES	Presupuesto
04.12.01	A 51	Realizar operativos de fiscalización ejecutados para erradicar paraderos informales de transporte público.	N° DE OPERATIVOS	OPERATIVOS	GOBIERNOS LOCALES	S/ 100.00
	A 51	Consolidación de la información de los operativos de fiscalización ejecutados para erradicar paraderos informales de transporte público.	N° DE OPERATIVOS	OPERATIVOS	GOBIERNOS LOCALES	S/ 0.00
04.12.02	A 52	Realizar operativos de fiscalización ejecutados para erradicar paraderos informales de transporte interprovincial de pasajeros.	N° DE FISCALIZACIONES	FISCALIZACIONES	GOBIERNOS LOCALES	S/ 100.00
	A 52	Consolidación de la información de los operativos de fiscalización ejecutados para erradicar paraderos informales de transporte interprovincial de pasajeros.	N° DE FISCALIZACIONES	FISCALIZACIONES	GOBIERNOS LOCALES	S/ 0.00
FISCALIZACIÓN DEL SERVICIO DE CELULARES						
04.13.03	A 53	Realizar operativos conjuntos entre la PNP, Fiscalía de la Nación y gobierno local implementados en mercados de objetos robados, contrabando y piratería.	N° DE OPERATIVOS CONJUNTOS	OPERATIVOS	MP - FIN - PNP, GOBIERNO LOCAL	S/ 600.00
	A 53	Consolidación de la información de los operativos conjuntos entre la PNP, Fiscalía de la Nación y gobierno local implementados en mercados de objetos robados, contrabando y piratería.	N° DE OPERATIVOS CONJUNTOS	OPERATIVOS	MP - FIN - PNP, GOBIERNO LOCAL	S/ 0.00

MATRIZ DE ACTIVIDADES ADICIONALES DEL PLAN DE ACCION PROVINCIAL DE SEGURIDAD CIUDADANA

Componentes	OE	Acción Estratégica	Indicador	Unidad de Medida y fuente	Meta Anual	Responsable de Ejecución	Presupuesto
		Capacitación a las Juntas Vecinales de Seguridad Ciudadana. Asimismo dotarlos de implementos para el cumplimiento adecuado de las funciones.	JUNTAS VECINALES IMPLEMENTADAS Y CAPACITADAS	INFORME	10	COPROSEC	S/ 4,500.00
		Fortalecimiento a los Responsables de las Secretarías Técnicas, de los Comités de Seguridad Ciudadana de la Provincia de Tayacaja.	RESPONSABLES DE LAS SECRETARÍAS TÉCNICAS DE SEGURIDAD CIUDADANA CAPACITADOS	EJECUCIÓN	1	COPROSEC	S/ 1,080.00



